

PRÉFET DE SAÔNE-ET-LOIRE

ARRÊTÉ

DIRECTION DE LA RÉGLEMENTATION
DES LIBERTÉS PUBLIQUES
ET DE L'ENVIRONNEMENT
Bureau de la réglementation
et de l'environnement

LE PRÉFET DE SAONE-ET-LOIRE

SAS SIVIGNON T.P.
71120 VENDENESSE-LES-CHAROLLES

N° 2014310 - 0013

VU

- le code de l'environnement et notamment son titre 1^{er} du livre V,
- le code minier,
- la nomenclature des installations classées codifiée à l'annexe de l'article R 511-9 du code de l'environnement,
- le titre II du livre V du code du patrimoine relatif à l'archéologie préventive,
- l'arrêté ministériel du 22 septembre 1994 modifié relatif aux exploitations de carrières et aux installations de premier traitement des matériaux de carrières,
- l'arrêté ministériel du 23 janvier 1997 modifié relatif à la limitation des bruits émis dans l'environnement par les installations classées pour la protection de l'environnement,
- l'arrêté ministériel du 8 février 2004 modifié relatif à la détermination du montant des garanties financières de remise en état des carrières prévues par la législation des installations classées,
- l'arrêté ministériel du 19 avril 2010 relatif à la gestion des déchets des industries extractives,
- le schéma départemental des carrières de Saône-et-Loire approuvé le 24 avril 2014,
- l'arrêté préfectoral d'autorisation n° 09-01149 du 20 mars 2009 relatif à l'exploitation d'une carrière et d'une installation de traitement de matériaux sur la commune de Vendennes-le-Charolles, au lieu-dit « Les Pigeons » par la société SIVIGNON Marc,
- la demande présentée le 18 septembre 2013 par la société SIVIGNON TP dont le siège social est situé Le Bourg à Vendennes-le-Charolles (71120) en vue d'obtenir l'autorisation d'exploiter une carrière à ciel ouvert de granulats d'une capacité maximale de 180 000 t/an, une installation de transit de matériaux minéraux d'une surface maximale de 6600 m² et une installation de traitement de matériaux d'une capacité maximale de 650 kW/h sur le territoire de la commune de Vendennes-le-Charolles,
- le dossier déposé à l'appui de sa demande,
- l'avis de l'autorité environnementale sur le dossier en date du 4 décembre 2013,
- la décision du 5 décembre 2013 du président du tribunal administratif de Dijon portant désignation du commissaire-enquêteur,
- l'arrêté préfectoral n° 2013352-0010 du 18 décembre 2013 ordonnant l'organisation d'une enquête publique pour une durée d'un mois du 21 janvier au 22 février 2014 inclus sur le territoire des communes de Vendennes-le-Charolles, Beaubery, Mornay, Saint-Bonnet-de-Joux, Suln et Viry,

- l'accomplissement des formalités d'affichage réalisé dans ces communes de l'avis au public,
- la publication de cet avis dans deux journaux locaux,
- le registre d'enquête et l'avis du commissaire enquêteur,
- les avis émis par les conseils municipaux des communes de Beaubery, Mornay, Saint-Bonnet-de-Joux, Suln et Viry,
- les avis exprimés par les différents services et organismes consultés,
- le rapport et les propositions du 10 octobre 2014 de l'inspection des installations classées,
- l'avis de la commission départementale de la nature, des paysages et des sites « formation carrières » émis lors de sa réunion du 28 octobre 2014 au cours duquel le demandeur a eu la possibilité d'être entendu,
- le projet d'arrêté porté le 30 octobre 2014 à la connaissance du demandeur,
- l'absence d'observation sur ce projet formulée par le demandeur par courriel du 5 novembre 2014,

Considérant que l'activité projetée relève du régime de l'autorisation au titre de la législation des installations classées et est répertoriée aux rubriques 2510, 2515, 2517 de la nomenclature des installations classées,

Considérant que la demande d'autorisation a été instruite suivant les dispositions du titre 1^{er} du livre V de la partie réglementaire du code de l'environnement,

Considérant que le projet est compatible avec le schéma départemental des carrières de Saône-et-Loire,

Considérant que des garanties financières doivent être constituées afin de permettre le réaménagement de la carrière en cas de défaillance de l'exploitant,

Considérant qu'en application des dispositions de l'article L. 512-1 du code de l'environnement, l'autorisation ne peut être accordée que si les dangers ou inconvénients peuvent être prévenus par des mesures que spécifie l'arrêté préfectoral,

Considérant que les conditions d'aménagement et d'exploitation fixées par l'arrêté préfectoral d'autorisation doivent tenir compte, d'une part, de l'efficacité des techniques disponibles et de leur économie, d'autre part de la qualité, de la vocation et de l'utilisation des milieux environnants, ainsi que de la gestion équilibrée de la ressource en eau,

Considérant que les conditions d'aménagement et d'exploitation, telles qu'elles sont définies par le présent arrêté, permettent de prévenir les dangers et inconvénients de l'installation pour les intérêts mentionnés à l'article L. 511-1 du code de l'environnement, notamment pour la commodité du voisinage, pour la santé, la sécurité, la salubrité publiques et pour la protection de la nature et de l'environnement,

Considérant que les moyens et dispositions prévus par l'exploitant dans son dossier de demande d'autorisation, ainsi que la prise en compte des observations formulées par les services lors de leur consultation et des propositions faites au commissaire enquêteur au cours de l'enquête publique, sont de nature à limiter l'impact du projet sur l'environnement,

Considérant que les conditions légales de délivrance de l'autorisation sont réunies,

Sur proposition de la Secrétaire Générale de la préfecture de Saône-et-Loire

ARRÊTE

TITRE 1 - PORTÉE DE L'AUTORISATION ET CONDITIONS GÉNÉRALES

CHAPITRE 1.1 - BÉNÉFICIAIRE ET PORTÉE DE L'AUTORISATION

ARTICLE 1.1.1. EXPLOITANT TITULAIRE DE L'AUTORISATION

La société SAS SIVIGNON TP dont le siège social est situé à Vendennes-le-Charolles est autorisée, sous réserve du respect des prescriptions annexées au présent arrêté, à exploiter sur le territoire de la commune de Vendennes-le-Charolles, les installations détaillées dans les articles suivants.

ARTICLE 1.1.2. MODIFICATIONS ET COMPLÉMENTS APPORTÉS AUX PRESCRIPTIONS DES ACTES ANTÉRIEURS

Les prescriptions du présent arrêté se substituent aux prescriptions de l'arrêté préfectoral d'autorisation n° 09-01149 du 20 mars 2009.

ARTICLE 1.1.3. INSTALLATIONS NON VISÉES PAR LA NOMENCLATURE OU SOUMISES À DÉCLARATION

Les prescriptions du présent arrêté s'appliquent également aux autres installations ou équipements exploités dans l'établissement, qui, mentionnés ou non dans la nomenclature, sont de nature par leur proximité ou leur connexité avec une installation soumise à autorisation à modifier les dangers ou inconvénients de cette installation.

CHAPITRE 1.2 - NATURE DES INSTALLATIONS

ARTICLE 1.2.1. LISTE DES INSTALLATIONS CONCERNÉES PAR UNE RUBRIQUE DE LA NOMENCLATURE DES INSTALLATIONS CLASSÉES

| Rubrique | Alinéa | Régime | Libellé de la rubrique (activité) | Nature de l'installation et volume autorisé |
|----------|--------|--------|--|---|
| 2510 | 1 | A | Exploitation de carrières | - surface du périmètre d'autorisation : 16ha 43a 71ca dont 7ha 90a de surface exploitable - le volume maximal à extraire est de : 2 756 000 m³ - tonnage annuel maximum : 180 000 tonnes - tonnage annuel moyen : 150 000 tonnes |
| 2515 | 1 | A | Broyage, concassage, criblage, ensilage, pulvérisation, nettoyage, tamisage, mélange de pierres, cailloux, minéraux et autres produits minéraux naturels ou artificiels ou de déchets non dangereux inertes. La puissance installée de l'ensemble des machines fixes concourant au fonctionnement de l'installation étant supérieure à 550 kW | Puissance installée : 650 kW |
| 2517 | 3 | D | Station de transit de produits minéraux ou de déchets non dangereux inertes, autres que ceux visés par d'autres rubriques; La superficie de l'aire de transit étant supérieure à 5 000 m², mais inférieure ou égale à 10 000 m² | Aire de stockage des matériaux de découverte 6600 m² |

A (Autorisation) ou DC (soumis au contrôle périodique) ou D (Déclaration) ou NC (Non Classé)

Volume autorisé : éléments caractérisant la consistance, le rythme de fonctionnement, le volume des installations ou les capacités maximales autorisées

ARTICLE 1.2.2. SITUATION DE L'ÉTABLISSEMENT

L'emprise autorisée est d'une superficie totale de 16ha 43a 71ca pour une surface exploitable de 7ha 90a et concerne les parcelles suivantes par référence au plan cadastral de l'annexe I du présent arrêté (toute modification de dénomination des parcelles concernées devra être déclarée à l'inspection des installations classées).

| Communes | Section | Parcelles | Situation administrative | Superficie autorisée | Superficie exploitée |
|-------------------------|---------|-----------|---|----------------------|----------------------|
| VENDENNES-LES-CHAROLLES | D | 282 | Renouvellement : Exploitation autorisée par l'arrêté préfectoral n° 09-01149 du 20 mars 2009 | 66a 61ca | 0 |
| | | 325 | | 29a 20ca | 0 |
| | | 326 | | 2a 23ca | 0 |
| | | 327 | | 16a 50ca | 0 |
| | | 328 | | 7a 43ca | 0 |
| | | 329 | | 13a 25ca | 0 |
| | | 330 | | 59a 24ca | 0 |
| | | 331 | | 13a 96ca | 0 |
| | | | | | |

| Communes | Section | Parcelles | Situation administrative | Superficie autorisée | Superficie exploitée | |
|----------|---------|---------------------------------|---|----------------------|----------------------|---------------|
| | | 332 | | 70a 45ca | 0 | |
| | | 333 | | 26a 77ca | 0 | |
| | | 334 | | 36a 44ca | 0 | |
| | | 335 | | 35a 60ca | 0 | |
| | | 336 | | 17a 11ca | 0 | |
| | | 337 | | 47a 31ca | 0 | |
| | | 339 | | 68a 85ca | 0 | |
| | | 340p | | 30a 35ca | 0 | |
| | | 345p | | 61a 56ca | 0 | |
| | | 347p | | 1ha 03a 61ca | 1ha 03a 61ca | |
| | | 647 | | 29a 01ca | 0 | |
| | | 648 | | 47a 48ca | 0 | |
| | | 736 | | 1ha 39a 89ca | 0 | |
| | | Total renouvellement | | 9ha 22a 85ca | 1ha 03a 61ca | |
| | | 312 | Extension : Autorisée par le présent arrêté préfectoral | 77a 72ca | 77a 72ca | |
| | | 313 | | 29a 57ca | 29a 57ca | |
| | | 314 | | 98a 47ca | 98a 47ca | |
| | | 315 | | 41a 60ca | 41a 60ca | |
| | | 316 | | 44a 30ca | 44a 30ca | |
| | | 319 | | 47a 00ca | 47a 00ca | |
| | | 320 | | 1ha 36a 70ca | 1ha 36a 70ca | |
| | | 321 | | 17a 90ca | 17a 90ca | |
| | | 322 | | 3a 66ca | 3a 66ca | |
| | | 323 | | 4a 15ca | 4a 15ca | |
| | | 324 | | 38a 50ca | 38a 50ca | |
| | | 347p | | 23a 09ca | 23a 09ca | |
| | | 357p | | 5a 16ca | 5a 16ca | |
| | | 358 | | 76a 49ca | 76a 49ca | |
| | | 359p | 76a 55ca | 76a 55ca | | |
| | | Total extension | | 7ha 20a 86ca | 6ha 19a 86ca* | |
| | | Superficie totale de la demande | | | 16ha 43a 71ca | 7ha 23a 47 ca |

(p) :pour partie * : surface calculée en déduisant le délaissé réglementaire de 10 m

Le centre de la carrière a pour coordonnées (système Lambert II étendu) X= 757 665 m et Y= 2 163 208 m

ARTICLE 1.2.3. MATÉRIAUX EXTRAITS, QUANTITÉS AUTORISÉES ET CAPACITÉ DE PRODUCTION

Les matériaux extraits sont du granite et de l'arène granitique.

Le tonnage total de matériaux à extraire est de 5 787 600 tonnes dont 4 485 390 tonnes de matériaux commercialisables.

La quantité maximale de matériaux extraits de la carrière est de 180 000 tonnes/an et la production moyenne autorisée est de 150 000 tonnes/an ; cette moyenne devant être respectée sur une durée de trois années consécutives.

La quantité maximale traitée dans l'installation de premier traitement est de 180 000 tonnes/an.

L'exploitation est conduite sur un maximum de quatre fronts composés :

- d'un front supérieur de 6 à 15 m d'arène granitique,
- de deux à trois fronts inférieurs dont chacun à une hauteur maximale de 15m pour l'exploitation de granite.

La hauteur maximale d'exploitation est de 60 m. La cote minimale d'extraction est de 300 m NGF.

CHAPITRE 1.3 - CONFORMITÉ AU DOSSIER DE DEMANDE D'AUTORISATION

Les installations et leurs annexes, objet du présent arrêté, sont disposées, aménagées et exploitées conformément aux plans et données techniques contenus dans les différents dossiers déposés par l'exploitant. En tout état de cause, elles respectent par ailleurs les dispositions du présent arrêté, des arrêtés complémentaires et les réglementations autres en vigueur.

CHAPITRE 1.4 - DURÉE DE L'AUTORISATION

ARTICLE 1.4.1. DURÉE DE L'AUTORISATION

La présente autorisation cesse de produire effet si l'installation n'a pas été mise en service dans un délai de trois ans ou n'a pas été exploitée durant deux années consécutives, sauf cas de force majeure.

L'autorisation d'exploiter est accordée pour une durée de 30 ans à compter de la date de notification du présent arrêté. Cette durée inclut la phase finale de remise en état du site.

Le cas échéant, la durée de validité de l'autorisation peut être prolongée à concurrence du délai d'exécution des prescriptions archéologiques édictées par le préfet de région en application du titre II du livre V du code du patrimoine relatif à l'archéologie préventive.

L'extraction de matériaux commercialisables ne doit plus être réalisée au moins un an avant l'échéance de l'autorisation.

La remise en état du site doit être achevée six mois avant l'échéance de l'autorisation.

CHAPITRE 1.5 - PÉRIMÈTRE D'ÉLOIGNEMENT

Les bords des excavations des carrières à ciel ouvert sont tenus à une distance horizontale d'au moins 10 m des limites du périmètre autorisé ainsi que de l'emprise des éléments de la surface dont l'intégrité conditionne le respect de la sécurité et de la salubrité publiques.

Cette distance pourra être augmentée en tant que de besoin. En particulier, l'exploitation du gisement à son niveau le plus bas doit être arrêtée à compter du bord supérieur de la fouille à une distance horizontale telle que la stabilité des terrains voisins ne soit pas compromise. Cette distance prend en compte la hauteur totale des excavations, la nature et l'épaisseur des différentes couches présentes sur toute cette hauteur.

CHAPITRE 1.6 - GARANTIES FINANCIÈRES

ARTICLE 1.6.1. OBJET DES GARANTIES FINANCIÈRES

Les garanties financières définies dans le présent arrêté s'appliquent pour les activités d'extraction de matériaux (carrière) visées à l'article 1.2.1 de manière à permettre, en cas de défaillance de l'exploitant, la prise en charge des frais occasionnés par les travaux permettant la remise en état du site après exploitation.

ARTICLE 1.6.2. MONTANT DES GARANTIES FINANCIÈRES

Le montant de référence des garanties financières est établi conformément aux dispositions de l'annexe de l'arrêté ministériel du 9 février 2004 modifié relatif à la détermination du montant des garanties financières de remise en état des carrières prévues par la législation sur les installations classées.

L'exploitation est menée en 6 périodes quinquennales.

A chaque période correspond un montant de référence de garanties financières permettant la remise en état maximale au sein de cette période (ce montant inclus la TVA).

Article 1.6.2.1. Carrières en fosse ou à flanc de relief

| Périodes | S1 (C1 = 15 555€/ ha) | S2 (C2 = 36 290 €/ ha) pour les 5 premiers hectares (C2 = 29 625 €/ ha) pour les 5 suivants (C2 = 22 220€/ ha) au-delà | S3 (C3 = 17 775 €/m) | TOTAL en € TTC (α = 1,13989047) |
|---|--------------------------|---|-------------------------|------------------------------------|
| 1ère phase | 94 885 | 127 015 | 30 218 | 287 387 |
| 2ème phase | 101 108 | 76 209 | 23 108 | 228 463 |
| 3ème phase | 116 663 | 68 951 | 15 998 | 229 816 |
| 4ème phase | 133 773 | 68 951 | 19 553 | 253 371 |
| 5ème phase | 135 329 | 43 548 | 19 553 | 226 188 |
| 6ème phase jusqu'à la levée de l'obligation de garanties financières par arrêté préfectoral | 121 329 | 39 919 | 12 443 | 197 989 |

S1 (en ha) : Somme de la surface de l'emprise des infrastructures au sein de la surface autorisée et de la valeur maximale atteinte au cours de la période considérée par les surfaces défrichées diminuées de la valeur maximale des surfaces en chantier (découvertes et en exploitation) soumises à défrichement.

S2 (en ha) : Valeur maximale atteinte au cours de la période considérée par la somme des surfaces en chantier (découvertes et en exploitation) diminuée de la surface en eau et des surfaces remises en état.

S3 (en ha) : Valeur maximale atteinte au cours de la période considérée par la surface résultant du produit du linéaire de chaque front par la hauteur moyenne du front hors d'eau diminuée des surfaces remises en état.

L'indice TP01 utilisé pour le calcul du montant de référence est celui en vigueur en juin 2014 soit 700,4.

Les superficies indiquées correspondent aux valeurs maximales atteintes au cours de la période considérée.

ARTICLE 1.6.3. ÉTABLISSEMENT DES GARANTIES FINANCIÈRES

Avant le début des travaux d'extraction, l'exploitant adresse au Préfet :

- le document attestant la constitution des garanties financières établie dans les formes prévues par l'arrêté ministériel du 31 juillet 2012 ;
- la valeur datée du dernier indice public TP01.

Ces documents doivent être conformes aux dispositions de l'annexe de l'arrêté ministériel du 31 juillet 2012 fixant le modèle d'acte de cautionnement solidaire.

La durée de validité de l'acte de cautionnement ne peut être inférieure à 5 ans.

ARTICLE 1.6.4. RENOUVELLEMENT DES GARANTIES FINANCIÈRES

Le renouvellement des garanties financières doit intervenir au moins six mois avant la date d'échéance du document prévue à l'article 1.6.3.

Pour attester du renouvellement des garanties financières, l'exploitant adresse au Préfet, au moins six mois avant la date d'échéance, un nouveau document dans les formes prévues par l'arrêté ministériel du 31 juillet 2012.

ARTICLE 1.6.5. ACTUALISATION DES GARANTIES FINANCIÈRES

L'exploitant est tenu d'actualiser le montant des garanties financières et en atteste auprès du Préfet dans les cas suivants :

- tous les cinq ans au prorata de la variation de l'indice publié TP 01 ;
- lorsqu'il y a une augmentation d'au moins 15 % de l'indice TP01 sur une période inférieure à cinq ans. L'actualisation est alors réalisée dans les six mois qui suivent cette augmentation.

L'actualisation des garanties financières doit être faite à l'initiative de l'exploitant.

ARTICLE 1.6.6. RÉVISION DU MONTANT DES GARANTIES FINANCIÈRES

Toute modification de l'exploitation conduisant à une augmentation du coût de la remise en état nécessite une révision du montant des garanties financières.

Toute modification des conditions d'exploitation conduisant à l'augmentation du montant des garanties financières doit être portée sans délai à la connaissance du préfet et ne peut intervenir avant la fixation du montant de celles-ci par arrêté complémentaire et la fourniture de l'attestation correspondante par l'exploitant.

ARTICLE 1.6.7. ABSENCE DE GARANTIES FINANCIÈRES

Outre les sanctions rappelées à l'article L. 516-1 du code de l'environnement, l'absence de garanties financières peut entraîner la suspension du fonctionnement des installations classées visées au présent arrêté, après mise en œuvre des modalités prévues à l'article L. 514-1 de ce code. Conformément à l'article L. 514-3 du même code, pendant la durée de la suspension, l'exploitant est tenu d'assurer à son personnel le paiement des salaires indemnités et rémunérations de toute nature auxquels il avait droit jusqu'alors.

ARTICLE 1.6.8. APPEL DES GARANTIES FINANCIÈRES

Le préfet peut faire appel aux garanties financières :

- en cas de défaillance de l'exploitant, après intervention des mesures prévues à l'article L. 514-1 du code de l'environnement, lorsque la remise en état, ne serait-ce que d'une partie du site, n'est pas réalisée selon les prescriptions prévues par l'arrêté d'autorisation ou le plan prévisionnel d'exploitation auquel il se réfère,
- en cas de disparition juridique de l'exploitant.

ARTICLE 1.6.9. LEVÉE DE L'OBLIGATION DE GARANTIES FINANCIÈRES

L'obligation de garanties financières est levée à la cessation d'exploitation des installations nécessitant la mise en place des garanties financières, et après que les travaux couverts par les garanties financières aient été normalement réalisés.

Ce retour à une situation normale est constaté, dans le cadre de la procédure de cessation d'activité prévue à l'article R. 512-39-1 du code de l'environnement, par l'inspecteur des installations classées qui établit un procès-verbal de récolement.

En application de l'article R516-5 du code de l'environnement, l'obligation de garanties financières est levée par arrêté préfectoral après consultation des maires intéressés et avis de la commission compétente.

CHAPITRE 1.7 - RENOUELEMENT

ARTICLE 1.7.1. RENOUELEMENT

L'exploitation ne peut être poursuivie au-delà de l'échéance fixée à l'article 1.4.1 du présent arrêté, qu'en vertu d'une nouvelle autorisation, qui doit être sollicitée au moins 24 mois avant la date d'expiration, si la continuité de l'exploitation doit être assurée.

CHAPITRE 1.8 - MODIFICATIONS ET CESSATION D'ACTIVITÉ

ARTICLE 1.8.1. PORTER À CONNAISSANCE

Toute modification apportée par le demandeur aux installations, à leur mode d'utilisation ou à leur voisinage, et de nature à entraîner un changement notable des éléments du dossier de demande d'autorisation, est portée avant sa réalisation à la connaissance du Préfet avec tous les éléments d'appréciation.

ARTICLE 1.8.2. MISE À JOUR DES ÉTUDES D'IMPACT ET DE DANGERS

Les études d'impact et de dangers sont actualisées à l'occasion de toute modification importante soumise ou non à une procédure d'autorisation. Ces compléments sont systématiquement communiqués au Préfet qui pourra demander une analyse critique d'éléments du dossier justifiant des vérifications particulières, effectuée par un organisme extérieur expert dont le choix est soumis à son approbation. Tous les frais engagés à cette occasion sont supportés par l'exploitant.

ARTICLE 1.8.3. ÉQUIPEMENTS ABANDONNÉS

Les équipements abandonnés ne doivent pas être maintenus dans les installations. Toutefois, lorsque leur enlèvement est incompatible avec les conditions immédiates d'exploitation, des dispositions matérielles interdiront leur réutilisation afin de garantir leur mise en sécurité et la prévention des accidents.

ARTICLE 1.8.4. TRANSFERT SUR UN AUTRE EMPLACEMENT

Tout transfert sur un autre emplacement des installations visées sous l'article 1.2.1 du présent arrêté nécessite une nouvelle demande d'autorisation ou déclaration.

ARTICLE 1.8.5. CHANGEMENT D'EXPLOITANT

Le changement d'exploitant des installations visées au présent arrêté est soumis à autorisation préfectorale préalable.

La demande d'autorisation de changement d'exploitant adressée au préfet comporte :

- les documents établissant les capacités techniques et financières du nouvel exploitant,
- les documents attestant du fait que le nouvel exploitant est propriétaire des terrains sur lequel se situe l'installation ou qu'il a obtenu l'accord du ou des propriétaires de ceux-ci,
- la constitution des garanties financières par le nouvel exploitant.

Les garanties financières délivrées au profit du nouvel exploitant doivent alors être effectives au minimum à la date de l'autorisation de changement d'exploitant.

La demande d'autorisation est instruite selon les formes prévues à l'article R. 512-31 du code de l'environnement, dans les trois mois suivant sa réception. Il n'existe pas dans le cas contraire d'autorisation implicite.

ARTICLE 1.8.6. CESSATION D'ACTIVITÉ

Sans préjudice des dispositions de l'article R. 512-39-1 du code de l'environnement, et pour l'application de l'article R. 512-39-3, l'état dans lequel doit être remis le site est détaillés au chapitre 2.6 du présent arrêté.

Lorsqu'une installation classée est mise à l'arrêt définitif, l'exploitant notifie au préfet la date de cet arrêt six mois au moins avant celui-ci.

La notification prévue ci-dessus indique les mesures prises ou prévues pour assurer, dès l'arrêt de l'exploitation, la mise en sécurité du site. Ces mesures comportent notamment :

- l'évacuation ou l'élimination des produits dangereux, et, pour les installations autres que les installations de stockage de déchets, celle des déchets présents sur le site ;
- des interdictions ou limitations d'accès au site ;
- la suppression des risques d'incendie et d'explosion ;
- la surveillance des effets de l'installation sur son environnement.

En outre, l'exploitant doit placer le site de l'installation dans un état tel qu'il ne puisse porter atteinte aux intérêts mentionnés à l'article L. 511-1 du Code de l'Environnement.

CHAPITRE 1.9 - DÉLAIS ET VOIES DE RECOURS

Le présent arrêté est soumis à un contentieux de pleine juridiction.

Il peut être déféré à la juridiction administrative :

1. Par les demandeurs ou exploitants, dans un délai de deux mois à compter de la date où le présent arrêté leur a été notifié ;
2. Par les tiers, personnes physiques ou morales, les communes intéressées ou leurs groupements, en raison des inconvénients ou des dangers que le fonctionnement de l'installation présente pour les intérêts mentionnés aux articles L.211-1 et L.511-1, dans un délai d'un an à compter de la publication ou de l'affichage du présent arrêté. Toutefois, si la mise en service de l'installation n'est pas intervenue six mois après la publication ou l'affichage du présent arrêté, le délai de recours continue à courir jusqu'à l'expiration d'une période de six mois après cette mise en service

Les tiers qui n'ont acquis ou pris à bail des immeubles ou n'ont élevé des constructions dans le voisinage d'une installation classée que postérieurement à l'affichage ou à la publication de l'arrêté autorisant l'ouverture de cette installation ou atténuant les prescriptions primitives ne sont pas recevables à déférer ledit arrêté à la juridiction administrative.

CHAPITRE 1.10 - ARRÊTÉS, CIRCULAIRES, INSTRUCTIONS APPLICABLES

Sans préjudice de la réglementation en vigueur, sont notamment applicables à l'établissement les prescriptions qui le concernent des textes cités ci-dessous :

| Dates | Textes |
|------------|---|
| 28/10/2010 | Arrêté ministériel du 28 octobre 2010 relatif aux installations de stockage de déchets inertes |
| 04/10/2010 | Arrêté modifié du 4 octobre 2010 relatif à la prévention des risques accidentels au sein des installations classées pour la protection de l'environnement soumises à autorisation |
| 07/07/2009 | Arrêté du 7 juillet 2009 relatif aux modalités d'analyse dans l'air et dans l'eau dans les ICPE et aux normes de référence |
| 31/01/2008 | Arrêté du 31 janvier 2008 relatif au registre et à la déclaration annuelle des émissions polluantes et des déchets |
| 29/07/2005 | Arrêté du 29 juillet 2005 fixant le formulaire du bordereau de suivi des déchets dangereux mentionné à l'article R. 541-45 du code de l'environnement |
| 09/02/2004 | Arrêté du 9 février 2004 relatif à la détermination du montant des garanties financières de remise en état des carrières prévues par la législation des installations classées |
| 23/01/1997 | Arrêté modifié du 23 janvier 1997 relatif à la limitation des bruits émis dans l'environnement par les installations classées pour la protection de l'environnement |
| 01/02/1996 | Arrêté modifié du 1er février 1996 fixant le modèle d'attestation de la constitution de garanties financières prévues à l'article R. 516-2 du code de l'environnement |
| 22/09/1994 | Arrêté modifié du 22 septembre 1994 relatif aux exploitations de carrières et aux installations de premier traitement des matériaux de carrières |

CHAPITRE 1.11 - RESPECT DES AUTRES LÉGISLATIONS ET RÉGLEMENTATIONS

Les dispositions de cet arrêté préfectoral sont prises sans préjudice des autres législations et réglementations applicables, et notamment le code minier, le code civil, le code de l'urbanisme, le code du travail, le code du patrimoine et le code général des collectivités territoriales, la réglementation sur les équipements sous pression.

Les droits des tiers sont et demeurent expressément réservés.

La présente autorisation ne vaut pas permis de construire.

L'autorisation d'exploiter la carrière n'a d'effet utile que dans la limite des droits de propriété de l'exploitant et des contrats de forage dont il est titulaire.

TITRE 2 - GESTION DE L'ÉTABLISSEMENT

CHAPITRE 2.1 - EXPLOITATION DES INSTALLATIONS

ARTICLE 2.1.1. OBJECTIFS GÉNÉRAUX

L'exploitant prend toutes les dispositions nécessaires dans la conception, l'aménagement, l'entretien et l'exploitation des installations pour :

- limiter la consommation d'eau, et limiter les émissions de polluants dans l'environnement ;
- la gestion des effluents et déchets en fonction de leurs caractéristiques, ainsi que la réduction des quantités rejetées ;
- prévenir en toutes circonstances, l'émission, la dissémination ou le déversement, chroniques ou accidentels, directs ou indirects, de matières ou substances qui peuvent présenter des dangers ou inconvénients soit pour la commodité du

voisinage, soit pour la santé, la sécurité, la salubrité publique, soit pour l'agriculture, soit pour la protection de la nature de l'environnement et des paysages, soit pour l'utilisation rationnelle de l'énergie, soit pour la conservation des sites et des monuments ainsi que des éléments du patrimoine archéologique.

L'extraction des matériaux et les opérations de remise en état du site doivent, à tout moment :

- garantir la sécurité du public et du personnel et la salubrité des lieux,
- préserver la qualité des eaux superficielles et souterraines, ainsi que limiter les incidences de l'activité sur leur écoulement,
- respecter les éventuelles servitudes existantes.

L'exploitant prend toutes les dispositions nécessaires dans la conduite de l'exploitation pour limiter les risques de pollution des eaux, de l'air ou des sols et de nuisance par le bruit et les vibrations et l'impact visuel.

ARTICLE 2.1.2. CONSIGNES D'EXPLOITATION

L'exploitant établit des consignes d'exploitation pour l'ensemble des installations comportant explicitement les vérifications à effectuer, en conditions d'exploitation normale, en périodes de démarrage, de dysfonctionnement ou d'arrêt momentané de façon à permettre en toute circonstance le respect des dispositions du présent arrêté.

ARTICLE 2.1.3. SURVEILLANCE

L'exploitation de chaque installation doit se faire sous la surveillance d'une personne nommément désignée par l'exploitant et formée en conséquence.

ARTICLE 2.1.4. PÉRIODE DE FONCTIONNEMENT

Le fonctionnement des installations et des engins d'exploitation n'est autorisé que de 7h à 18h, et en dehors des samedis, dimanches et jours fériés.

CHAPITRE 2.2 - DEMANDES DE L'INSPECTION DES INSTALLATIONS CLASSÉES

L'inspection des installations classées pourra demander à tout moment la réalisation de prélèvements et d'analyses d'effluents liquides ou gazeux ou de déchets ainsi que l'exécution de mesures sonores de l'installation. Ils seront réalisés par un organisme tiers qu'elle aura choisi à cet effet ou soumis à son approbation s'il n'est pas agréé, dans le but de vérifier en présence de l'inspection des installations classées en cas de contrôle inopiné le respect d'un texte réglementaire pris en application de la législation des installations classées. Les frais occasionnés seront à la charge de l'exploitant. Cette prescription est applicable à l'ensemble de l'établissement.

CHAPITRE 2.3 - AMÉNAGEMENTS PRÉLIMINAIRES

ARTICLE 2.3.1. INFORMATION DES TIERS

Avant le début de l'exploitation, l'exploitant est tenu de mettre en place sur chacune des voies d'accès au chantier, des panneaux indiquant, en caractères apparents, son identité, la référence de l'autorisation préfectorale, l'objet des travaux et l'adresse de la mairie où le plan de remise en état du site peut être consulté.

Des panneaux signalant la présence de la carrière doivent être implantés aux endroits appropriés, notamment de part et d'autre de(s) l'accès au site.

ARTICLE 2.3.2. BORNAGE

Préalablement à la mise en exploitation, l'exploitant est tenu de placer des bornes en tous les points nécessaires pour déterminer le périmètre de l'autorisation.

Le procès-verbal de bornage est adressé à la Direction régionale l'environnement, de l'Aménagement et du Logement de Bourgogne (Unité Territoriale de Saône-et-Loire).

Ces bornes devront toujours être dégagées et demeurer en place jusqu'à l'achèvement des travaux d'exploitation et de remise en état du site.

À l'intérieur du périmètre ainsi déterminé, un piquetage indique la limite d'arrêt des travaux d'extraction (y compris celle des matériaux de découverte) qui doit se situer à au moins 10 mètres [ou plus selon les cas] des limites des parcelles autorisées. Cette limite est matérialisée sur le terrain préalablement à la réalisation de la découverte dans un secteur donné et conservée jusqu'au réaménagement de ce même secteur.

ARTICLE 2.3.3. CLÔTURE ET BARRIÈRES

L'accès et les abords de toute zone dangereuse du site doivent être interdits par une clôture solide et efficace (ou tout autre dispositif équivalent), entretenue pendant toute la durée de la présente autorisation. Ce dispositif est interrompu au niveau des

chemins d'accès à la carrière et remplacé par un système formant barrage mobile maintenu fermé en dehors des heures d'exploitation.

Le danger et l'interdiction aux tiers de pénétrer sur le site d'exploitation doivent être signalés par des pancartes placées, d'une part, sur le ou les chemins d'accès aux abords des travaux, d'autre part, à proximité des zones clôturées. Des panneaux "chantier interdit au public" sont mis en place sur les voies d'accès.

Durant les heures d'activité, l'accès à la carrière est contrôlé. En dehors des heures ouvrées, l'accès est interdit.

Les retenues d'eau présentes sur le périmètre d'autorisation sont clôturées et munies de panneaux signalant leur caractère dangereux (risques de noyade). Des moyens de secours adaptés (bouée, barque, ligne de vie,...) sont disponibles à proximité.

ARTICLE 2.3.4. EAU DE RUISSELLEMENT

Lorsqu'il existe un risque pour les intérêts visés à l'article L. 211-1 du Titre 1^{er}, Livre II du code de l'environnement, un réseau de dérivation empêchant les eaux de ruissellement d'atteindre la zone en exploitation et la voirie publique sera mis en place à la périphérie de cette zone.

Avant rejet à l'extérieur du site, les eaux de ruissellement de la carrière doivent être collectées dans un bassin de décantation d'un volume suffisant. Afin de conserver son efficacité, ce bassin doit être régulièrement nettoyé.

Afin de limiter les ruissellements sur les surfaces périphériques de la zone d'extraction, l'exploitant doit mettre en place avant le début des travaux des fossés permettant de canaliser ces eaux vers le bassin de décantation.

ARTICLE 2.3.5. ACCÈS À LA VOIRIE

Le débouché des voies de desserte de la carrière sur la voirie publique doit être signalé et ne pas créer de risque pour la sécurité publique. Il doit être convenablement empierré ou stabilisé sur une largeur suffisante pour éviter la détérioration de la voie empruntée. Ces travaux ne doivent pas gêner l'écoulement des eaux et ne pas modifier les profils en long et en travers de la chaussée et de l'accotement.

Les aménagements des accès à la voirie publique se font en accord entre les services compétents et l'exploitant. Ce dernier prend en charge les travaux nécessaires.

L'exploitant prend toute disposition pour limiter l'épandage de boue ou de matériaux sur la voirie publique. En cas de salissures liées à l'activité de la carrière, l'exploitant nettoie les voies d'accès au site.

ARTICLE 2.3.6. AUTRE AMÉNAGEMENT

Article 2.3.6.1. Aménagement paysager

Afin de constituer un écran topographique de la zone d'extension, l'exploitant maintient en place un front de taille végétalisé entre la plate-forme de l'installation de traitement et la zone d'extension.

Article 2.3.6.2. Aménagement préalable

Le chemin d'accès à la carrière depuis la RD 17 est mis en enrobé.

ARTICLE 2.3.7. DOSSIER PRÉALABLE AUX TRAVAUX D'EXTRACTION

Préalablement à l'extraction des matériaux proprement dite, l'exploitant est tenu d'adresser au Préfet un dossier préalable aux travaux d'extraction, en trois exemplaires, comprenant :

- le document établissant la constitution des garanties financières visé au chapitre 1.6 du présent arrêté ;
- les documents attestant de l'exécution des mesures prévues à l'article au chapitre 2.3 du présent arrêté ;
- le plan de gestion des déchets inertes et des terres non polluées résultant du fonctionnement de la carrière visé au chapitre 5.1 du présent arrêté.

CHAPITRE 2.4 - CONDUITE DE L'EXTRACTION

ARTICLE 2.4.1. DÉBOISEMENT, DÉFRICHAGE ET PLANTATIONS COMPENSATOIRES

Sans préjudice de la législation en vigueur, le déboisement et le défrichage éventuels des terrains sont réalisés au cours de la première phase d'exploitation et ne pourront débuter qu'après l'obtention par l'exploitant d'une autorisation de défrichement prise en application du Code forestier. Seule la parcelle numérotée D 359p de la commune de Vendenesse-les-Charolles est concernée par cette obligation.

Le défrichement ne doit pas avoir lieu pendant la période de nidification des oiseaux.

ARTICLE 2.4.2. DÉROGATION ESPÈCES PROTÉGÉES

L'exploitation de la carrière devra être réalisée conformément à l'arrêté préfectoral du 25 avril 2014 portant autorisation pour la « destruction, le transport, le déplacement » d'espèces protégées pris en application de l'article L 411-2 du Code de l'Environnement.

ARTICLE 2.4.3. DÉCAPAGE DES TERRAINS

Aucune extraction ne doit avoir lieu sans décapage préalable de la zone concernée.

Le décapage des terrains est limité aux besoins des travaux d'exploitation et en accord avec le plan de phasage.

Le décapage est effectué de manière sélective, de façon à ne pas mêler les terres végétales constituant l'horizon humifère aux stériles. L'horizon humifère et les stériles sont stockés séparément et réutilisés pour la remise en état des lieux.

Le dépôt des horizons humifères ne doit pas avoir une hauteur supérieure à 2 m afin qu'ils conservent ses qualités agronomiques.

L'exploitant s'assure, au cours de l'exploitation de la carrière, que les matériaux de découverte utilisés pour le remblayage et la remise en état de la carrière ou pour la réalisation et l'entretien des pistes de circulation ne sont pas en mesure de dégrader les eaux superficielles et les eaux souterraines. L'exploitant étudie et veille au maintien de la stabilité de ces dépôts.

ARTICLE 2.4.4. PATRIMOINE ARCHÉOLOGIQUE

Article 2.4.4.1. Déclaration

En application de l'article L 531-14 du Code du patrimoine, l'exploitant doit signaler sans délai au service régional d'archéologie (39 rue Vannerie – 2100 DIJON) toute découverte archéologique faite fortuitement lors des travaux d'exploitation et prend toutes les mesures nécessaires à la conservation des vestiges mis à jour jusqu'à l'arrivée d'un archéologue mandaté par le service régional d'archéologie.

Article 2.4.4.2. Redevance d'archéologie préventive

Sont soumis à la redevance les surfaces nouvellement autorisées, ainsi que les surfaces précédemment autorisées mais non encore exploitées. Le calcul de la redevance d'archéologie préventive s'établit conformément au II de l'article L 524-7 du Code du patrimoine.

Article 2.4.4.3. Diagnostic archéologique

Conformément à l'article R 523-17 du Code du Patrimoine, lorsque des prescriptions d'archéologie préventive ont été formulées ou que le Préfet de Région a fait connaître son intention d'en formuler, la réalisation des travaux d'exploitation est subordonnée à l'accomplissement préalable de ces prescriptions.

Un mois avant au minimum, l'exploitant informe par écrit, la Direction Régionale des Affaires Culturelles de Bourgogne (service régional de l'archéologie), de la date prévue pour les travaux de décapage. Une copie de ce courrier est transmise à l'inspection des installations classées.

ARTICLE 2.4.5. METHODE D'EXPLOITATION

L'exploitation respecte les règles d'éloignement prescrites au chapitre 1.5 du présent arrêté.

L'exploitation de la carrière est conduite conformément aux plans de phasage des travaux et de remise en état du site annexés au présent arrêté. Toute modification du phasage ou du mode d'exploitation doit faire l'objet d'une demande préalable adressée au préfet avec tous les éléments d'appréciation.

Le principe d'exploitation repose sur une extraction à ciel ouvert avec remise en état des surfaces exploitées de façon coordonnée à l'avancement.

L'extraction des matériaux est réalisée comme suit :

- pour l'horizon supérieur composé d'arène granitique : les matériaux sont extraits à l'aide d'un engin à lame (chargeur, boueur ou pelle hydraulique) avec constitution d'un talus de matériaux en pied de pente.
- pour les horizons inférieurs composés de roche massive : les matériaux sont extraits par abattage à l'explosif par fronts successifs de 15 m. Les matériaux abattus sont repris en pied du front par un engin de type chargeur ou pelle hydraulique.

Le carreau de la carrière a pour cotes minimales 300 m NGF pour l'extension et 315 m NGF pour la partie des installations de traitement.

Article 2.4.5.1. Extraction en gradins

La hauteur de chaque gradin n'excède pas 15 mètres. Leur nombre est limité à trois.

La progression des niveaux d'extraction est réalisée de manière à maintenir en permanence l'accès à toutes les banquettes dont la largeur minimale est de 5 mètres.

Article 2.4.5.2. Abattage a l'explosif

L'exploitant définit un plan de tir dans le cadre de l'abattage du gisement par des substances explosives.

L'exploitant prend en compte les effets des vibrations émises dans l'environnement et assure la sécurité du public lors des tirs.

Les tirs de mines ont lieu les jours ouvrables. Le stockage de matières dangereuses explosives est interdit sur l'ensemble du site.

ARTICLE 2.4.6. STOCKAGES DES MATÉRIAUX

Le stockage des matériaux et des stériles se fait conformément aux emplacements prévus dans le dossier, à proximité des installations de traitement des granulats.

Les stockages extérieurs doivent être protégés des vents en mettant en place des écrans, chaque fois que nécessaire, ou être stabilisés pour éviter les émissions et les envois de poussières. En cas d'impossibilité de les stabiliser, ces stockages doivent être réalisés sous abri ou en silos. Les fillers (éléments fins de 80 µm) doivent être confinés (sachets, récipients, silos, bâtiments fermés). Le cas échéant, les silos doivent être munis de dispositifs de contrôle de niveau de manière à éviter les débordements. L'air s'échappant de ces silos doit être dépoussiéré.

La hauteur des stocks est limitée à 8 mètres.

ARTICLE 2.4.7. ÉVACUATION ET DESTINATION DES MATÉRIAUX

Les matériaux extraits sont évacués vers les lieux d'utilisation par voie routière conformément aux itinéraires définies dans le dossier de demande d'autorisation.

L'évacuation des matériaux par la route ne peut être réalisée que les jours ouvrés (samedis, dimanches et jours fériés exclus) entre 7 h et 18 h. L'exploitant veille au respect du chargement des véhicules sortant du site.

Article 2.4.7.1. Registre

L'exploitant doit mettre en place un registre de suivi de la destination des matériaux extraits et de leur emploi. Ce registre renseigné hebdomadairement doit être tenu à la disposition de l'Inspecteur des Installations Classées.

Il précise le nom du destinataire, la date du prélèvement, le type et la quantité de matériaux extraite, le mode de transport utilisé pour l'acheminement des matériaux et s'il y a lieu, le nom de la société extérieure réalisant le transport. Ce registre est tenu à disposition de l'inspection des installations classées. Un bon de sortie dûment complété et signé par la personne en charge du registre est joint au registre.

ARTICLE 2.4.8. CONTRÔLES PAR DES ORGANISMES EXTÉRIEURS

L'entreprise doit disposer sur le site de la carrière, d'une bascule et d'une comptabilité précise des quantités extraites et vendues.

Des organismes agréés doivent procéder à des contrôles réguliers portant notamment sur :

- les appareils de pesage,
- les installations électriques,
- les poussières.

Les rapports de contrôle sont tenus à la disposition de l'inspection des installations classées, sur le site.

CHAPITRE 2.5 - PHASAGE

ARTICLE 2.5.1. PHASAGE

L'exploitation se déroule suivant les plans annexés au présent arrêté en 6 phases principales successives, conformément aux dispositions contenues dans le dossier d'autorisation (cf annexe) et conformément au tableau suivant :

| Phase | Date prévisible de début de la phase | Surface mise en exploitation (m²) | Volume à extraire (m³) |
|-------|--------------------------------------|-----------------------------------|------------------------|
| 1 | Fin 2014 | 19 500 | 360 000 |
| 2 | Fin 2019 | 16 000 | 360 000 |
| 3 | Fin 2024 | 16 000 | 360 000 |
| 4 | Fin 2029 | 15 000 | 360 000 |
| 5 | Fin 2034 | 12 500 | 360 000 |
| 6 | Fin 2039 | 0 | 335 900 |
| Total | | | 2 135 900 |

L'exploitation de la phase « n+2 » ne peut être engagée (extraction) que dans la mesure où les travaux de remise en état de la phase « n » sont achevés.

CHAPITRE 2.6 - REMISE EN ÉTAT DU SITE

ARTICLE 2.6.1. GÉNÉRALITÉS

L'exploitant est tenu de nettoyer et remettre en état l'ensemble des lieux affectés par les travaux et les installations de toute nature inhérentes à l'exploitation, compte tenu des caractéristiques essentielles du milieu environnant.

Le site doit être libéré, en fin d'exploitation, de tous les matériels, stockages et installations fixes ou mobiles, mis en place durant les travaux d'extraction.

Aucun dépôt ou épave ne doit subsister sur le site.

La remise en état du site doit être achevée au plus tard six mois avant l'échéance de l'autorisation. Elle est réalisée en conformité au dossier de demande d'autorisation.

Elle comporte au minimum les dispositions suivantes :

- la mise en sécurité des fronts de taille,
- le nettoyage de l'ensemble des terrains et, d'une manière générale, la suppression de toutes les structures n'ayant pas d'utilité après la remise en état du site,
- l'insertion satisfaisante de l'espace affecté par l'exploitation dans le paysage, compte tenu de la vocation ultérieure du site.

ARTICLE 2.6.2. REMISE EN ETAT COORDONNEE A L'EXPLOITATION

Article 2.6.2.1. Principes

L'exploitant est tenu de remettre en état le site affecté par son activité compte tenu des caractéristiques essentielles du milieu environnant.

Le phasage de la remise en état et l'état final des lieux affectés par les travaux doit correspondre aux dispositions de la demande et aux plans de remise en état annexés au présent arrêté.

L'exploitant doit notifier l'achèvement de chaque phase de remise en état à la DREAL et justifier de la qualité de la remise en état à l'aide de documents probants (plans, photographies...).

En cas d'inobservation des obligations de remises en état, toute nouvelle autorisation d'exploitation peut être refusée.

La remise en état définitive du site affecté par l'exploitation du périmètre autorisé doit être achevée 6 mois au moins avant l'échéance de la présente autorisation.

Article 2.6.2.2. Modalités de remise en état

Globalement, la remise en état du site vise la restitution du site au milieu naturel et la mise en œuvre d'un parcours pédagogique.

Elle comporte notamment la mise en œuvre des mesures suivantes :

- le curage des bassins de décantation,
- l'évacuation des installations de traitement, des stocks et déchets,
- la remise en état des fronts de taille en tenant compte de l'érosion des bords de l'excavation,
- la mise en sécurité de l'ensemble du site,
- les plantations et la végétalisation,
- le remblaiement sans apports extérieurs de déchets inertes,
- l'insertion satisfaisante de l'espace affecté par l'exploitation dans le paysage, compte tenu de la vocation ultérieure du site.

ARTICLE 2.6.3. DISPOSITIONS DE REMISE EN ÉTAT

Des options de remise en état du site différentes selon la zone de la carrière concernée sont mises en œuvre conformément au schéma de principe annexé au présent arrêté. Les principales options retenues sont :

- le remblaiement à hauteur du terrain naturel avec boisement (partie sud-ouest),
- la conservation de gradins purgés laissés abrupts avec reprofilage par écrêtement de la tête du gradin supérieur et maintien d'éboulis en pied de ce premier gradin (partie nord et, pour partie est de la zone d'extension),
- le remblaiement partiel de gradins avec plantation (en partie sud et pour partie, à l'est de la zone d'extension),
- l'aménagement d'une marre au niveau du carreau de la zone d'extension,
- le maintien du carreau de la zone des installations de traitement en état de recolonisation naturelle,
- un remblaiement partiel de la partie sud du carreau de la zone d'extension permettant d'assurer une continuité avec le carreau de l'installation de traitement.

Article 2.6.3.1. Réhabilitation des gradins

Chaque gradin, non remblayé, est purgé de façon à assurer sa stabilité dans le temps. Un piège à cailloux est terrassé sur le gradin intermédiaire.

Le gradin supérieur nord sera écrêté par tirs de mines inclinés afin d'obtenir une pente de un pour un. Les déblais ainsi produits sont transférés en pied de gradin. Un merlon anti-chute sera aménagé pour limiter l'accès à ce gradin.

Article 2.6.3.2. Reboisement

Conformément au dossier de demande d'autorisation, le reboisement s'effectue avec les essences locales suivantes : chêne sessile, chêne pédonculé, charme, merisier, érable, sycomore et frêne.

Les plantations sont réalisées sous forme de placettes à la densité de 600 plants/ha. Du noisetier, du sureau noir et de l'aubépine épineuse seront mis en bourrage entre les plants d'arbre avec une densité de 400 plants/ha.

Article 2.6.3.3. Remblayage

Le remblayage de la carrière par apport de matériaux extérieurs est interdit.

Seul un remblayage partiel de la carrière avec des matériaux issus du site est autorisé.

Ce remblayage est géré de manière à assurer la stabilité physique des terrains remblayés et à ne pas nuire à la qualité et au bon écoulement des eaux.

Les documents, registres et plans cités ci-dessus sont conservés pendant toute la durée de l'exploitation et sont tenus à la disposition de l'inspection des installations classées.

CHAPITRE 2.7 - RÉSERVES DE PRODUITS OU MATIÈRES CONSOMMABLES

ARTICLE 2.7.1. RÉSERVES DE PRODUITS

L'établissement dispose de réserves suffisantes de produits ou matières consommables utilisés de manière courante ou occasionnelle pour assurer la protection de l'environnement tels que manches de filtre, produits de neutralisation, liquides inhibiteurs, produits absorbants...

CHAPITRE 2.8 - INTÉGRATION DANS LE PAYSAGE

ARTICLE 2.8.1. PROPRETÉ

L'exploitant prend les dispositions appropriées qui permettent d'intégrer les installations dans le paysage. L'ensemble du site et ses abords placés sous le contrôle de l'exploitant sont maintenus en bon état de propreté. Les bâtiments et installations sont entretenus en permanence.

L'exploitant prend également les mesures nécessaires afin d'éviter la dispersion sur les voies publiques et les zones environnantes de poussières, boues.... Des dispositifs d'arrosage et de lavage de roues sont mis en place en tant que de besoin.

ARTICLE 2.8.2. ESTHÉTIQUE

Les abords de l'installation, placés sous le contrôle de l'exploitant sont aménagés et maintenus en bon état de propreté (peinture,...). Les émissaires de rejet et leur périphérie font l'objet d'un soin particulier (plantations, engazonnement...).

L'exploitant met en place tout aménagement paysager, notamment sous forme de haie végétale, permettant de diminuer les impacts visuels sur les habitations riveraines.

CHAPITRE 2.9 - DANGER OU NUISANCES NON PRÉVENUS

Tout danger ou nuisance non susceptibles d'être prévenus par les prescriptions du présent arrêté est immédiatement porté à la connaissance du Préfet par l'exploitant.

CHAPITRE 2.10 - INCIDENTS OU ACCIDENTS

ARTICLE 2.10.1. DÉCLARATION ET RAPPORT

L'exploitant est tenu à déclarer dans les meilleurs délais à l'inspection des installations classées les accidents ou incidents survenus du fait du fonctionnement de son installation qui sont de nature à porter atteinte aux intérêts mentionnés à l'article L. 511-1 du code de l'environnement.

Un rapport d'accident ou, sur demande de l'inspection des installations classées, un rapport d'incident est transmis par l'exploitant à l'inspection des installations classées. Il précise notamment les circonstances et les causes de l'accident ou de

l'incident, les effets sur les personnes et l'environnement, les mesures prises ou envisagées pour éviter un accident ou un incident similaire et pour en pallier les effets à moyen ou long terme.

Ce rapport est transmis sous 15 jours à l'inspection des installations classées.

CHAPITRE 2.11 - RÉCAPITULATIF DES DOCUMENTS TENUS À LA DISPOSITION DE L'INSPECTION

L'exploitant doit établir et tenir à jour un dossier comportant les documents suivants :

- le dossier de demande d'autorisation initial,
- les plans tenus à jour,
- les récépissés de déclaration et les prescriptions générales, en cas d'installations soumises à déclaration non couvertes par un arrêté d'autorisation,
- les arrêtés préfectoraux relatifs aux installations soumises à autorisation, pris en application de la législation relative aux installations classées pour la protection de l'environnement,
- tous les documents, enregistrements, résultats de vérification et registres répertoriés dans le présent arrêté.

Ces documents peuvent être informatisés, mais dans ce cas des dispositions doivent être prises pour la sauvegarde des données.

Ce dossier doit être tenu à la disposition de l'inspection des installations classées sur le site.

CHAPITRE 2.12 - RÉCAPITULATIF DES DOCUMENTS À TRANSMETTRE À L'INSPECTION

Les documents dont la transmission par l'exploitant est exigée sont :

| Article | Document (se référer à l'article correspondant) | Périodicité / Échéance | Destinataire |
|---------|---|---|--------------------------------------|
| 1.6.3 | Établissement des Garanties financières | Dès la mise en activité de l'installation | Préfet |
| 1.6.4 | Renouvellement des garanties financières | 6 mois avant la date d'échéance des garanties en cours | Préfet |
| 1.6.5 | Actualisation des garanties financières | Tous les cinq ans ou dès que l'indice TP 01 augmente de plus de 15 % | Préfet |
| 1.8.1 | Modification des installations | Avant la modification | Préfet |
| 1.8.2 | Mise à jour des études d'impact et de dangers | En cas de modifications notables | Préfet |
| 1.8.5 | Autorisation de changement d'exploitant | Avant le changement d'exploitant | Préfet |
| 1.8.6 | Cessation d'activité | 6 mois avant l'arrêt définitif | Préfet |
| 2.4.4 | Patrimoine archéologique | Un mois avant la date prévue pour les travaux de décapage En cas de découverte fortuite de vestiges archéologiques | Service Régional d'Archéologie |
| 2.10.1 | Rapport d'accident ou d'incident | Sous 15 jours après un accident ou incident | Inspection des Installations Classée |
| 5.1.2 | Plan de gestion des déchets | Avant le début de l'exploitation puis révision tous les cinq ans | Préfet |
| 9.3.2 | Résultats d'auto-surveillance (bruit, vibrations, rejets aqueux, ...) | Dans le mois qui suit leur réception | Inspection des Installations Classée |
| 9.4.1 | Suivi annuel d'exploitation (plan d'évolution) | Annuellement, avant le 1 ^{er} février | Inspection des Installations Classée |

TITRE 3 - PRÉVENTION DE LA POLLUTION ATMOSPHÉRIQUE

CHAPITRE 3.1 - CONCEPTION DES INSTALLATIONS

ARTICLE 3.1.1. DISPOSITIONS GÉNÉRALES

L'exploitant prend toutes les dispositions nécessaires dans la conception, l'exploitation et l'entretien des installations de manière à limiter les émissions à l'atmosphère, y compris diffuses, notamment par la mise en œuvre de technologies propres, le développement de techniques de valorisation, la collecte sélective et le traitement des effluents en fonction de leurs caractéristiques et la réduction des quantités rejetées en optimisant notamment l'efficacité énergétique.

Les installations de traitement devront être conçues, exploitées et entretenues de manière à réduire à leur minimum les durées d'indisponibilité pendant lesquelles elles ne pourront assurer pleinement leur fonction.

Les installations de traitement d'effluents gazeux doivent être conçues, exploitées et entretenues de manière :

- à faire face aux variations de débit, température et composition des effluents,
- à réduire au minimum leur durée de dysfonctionnement et d'indisponibilité.

Si une indisponibilité est susceptible de conduire à un dépassement des valeurs limites imposées, l'exploitant devra prendre les dispositions nécessaires pour réduire la pollution émise en réduisant ou en arrêtant les installations concernées. L'inspection des installations classées en sera informée.

Les consignes d'exploitation de l'ensemble des installations comportent explicitement les contrôles à effectuer, en marche normale et à la suite d'un arrêt pour travaux de modification ou d'entretien, de façon à permettre en toute circonstance le respect des dispositions du présent arrêté.

Le brûlage à l'air libre est interdit.

ARTICLE 3.1.2. POLLUTIONS ACCIDENTELLES

Les dispositions appropriées sont prises pour réduire la probabilité des émissions accidentelles et pour que les rejets correspondants ne présentent pas de dangers pour la santé et la sécurité publique. La conception et l'emplacement des dispositifs de sécurité destinés à protéger les appareillages contre une surpression interne doivent être tels que cet objectif soit satisfait, sans pour cela diminuer leur efficacité ou leur fiabilité.

ARTICLE 3.1.3. ODEURS

Les dispositions nécessaires sont prises pour que l'établissement ne soit pas à l'origine de gaz odorants, susceptibles d'incommoder le voisinage, de nuire à la santé ou à la sécurité publique.

ARTICLE 3.1.4. VOIES DE CIRCULATION

Sans préjudice des règlements d'urbanisme, l'exploitant doit prendre les dispositions nécessaires pour prévenir les envols de poussières et de matières diverses :

- les voies de circulation et aires de stationnement des véhicules sont aménagées (formes de pente, revêtement, etc.), et convenablement nettoyées,
- la vitesse de circulation des camions et engins est limitée à 20km/h,
- les véhicules sont conformes aux normes réglementaires de construction,
- les chemins et voies d'accès sont régulièrement entretenus,
- un système d'arrosage des pistes est mise en place en période sèche, sauf si la commune est couverte par un arrêté préfectoral relatif à la sécheresse,
- les véhicules sortant de l'installation n'entraînent pas de dépôt de poussière ou de boue sur les voies de circulation ; pour cela des dispositions telles que le lavage des roues des véhicules doivent être prévues en cas de besoin,
- un quai de bâchage des camions est mis à la disposition des chauffeurs par l'exploitant,
- les surfaces où cela est possible sont engazonnées,
- des écrans de végétation sont mis en place le cas échéant.

ARTICLE 3.1.5. ÉMISSIONS DIFFUSES ET ENVOLS DE POUSSIÈRES

L'exploitant doit prendre des dispositions pour éviter l'émission et la propagation des poussières, notamment :

- les émissions de poussière sur les installations de traitement des matériaux sont abattues par pulvérisation d'un brouillard d'eau,
- un capotage est mis en place au niveau de certains postes tels que les entrées et sorties des concasseurs, des cribles, les jetées de tapis,
- la hauteur de chute des matériaux sur les tapis et les tas de stockage ne doit pas être supérieure à 3 m,
- les stockages de produits pulvérulents sont confinés (réipients, silos, bâtiments fermés),
- les installations de manipulation, transvasement, transport de produits pulvérulents sont munies de dispositifs de capotage et d'aspiration permettant de réduire les envols de poussières,
- les produits pulvérulents sont stockés,

* un arrosage des pistes par temps sec est réalisé.
Si nécessaire, les dispositifs d'aspiration sont raccordés à une installation de dépoussiérage en vue de respecter les dispositions du présent arrêté. Les équipements et aménagements correspondants satisfont par ailleurs la prévention des risques d'incendie et d'explosion (dépoussiéreurs...).

TITRE 4 - PROTECTION DES RESSOURCES EN EAUX ET DES MILIEUX AQUATIQUES

CHAPITRE 4.1 - PRÉLÈVEMENTS ET CONSOMMATIONS D'EAU

ARTICLE 4.1.1. ORIGINE DES APPROVISIONNEMENTS EN EAU

Les prélèvements d'eau dans le milieu qui ne s'avèrent pas liés à la lutte contre un incendie ou aux exercices de secours, sont limités aux quantités suivantes :

| Origine de la ressource | Prélèvement annuel maximal (m ³) | Utilisation sur site |
|---|--|---|
| Eau pluviales (fond de fouille, bassins de décantation) | 50 | Arrosage des pistes, brumisation installation de traitement |
| Réseau public | 220 | Utilisation uniquement pour les bureaux et sanitaires |

L'exploitant prend toutes les dispositions nécessaires dans la conception et l'exploitation de ses installations, le remplacement du matériel, pour limiter la consommation d'eau de l'établissement.

Les installations de prélèvement d'eau doivent être munies d'un dispositif de mesure totalisateur. Pour chaque dispositif, l'exploitant tient à jour un registre des prélèvements d'eau qu'il renseigne mensuellement.

ARTICLE 4.1.2. CONCEPTION ET EXPLOITATION DES INSTALLATIONS DE PRÉLÈVEMENT D'EAUX

La mise en place des ouvrages de prélèvement d'eau est compatible avec les dispositions du schéma directeur d'aménagement et de gestion des eaux et du schéma d'aménagement et de gestion des eaux.

ARTICLE 4.1.3. PROTECTION DES RÉSEAUX D'EAU POTABLE ET DES MILIEUX DE PRÉLÈVEMENT

Article 4.1.3.1. Réseau d'alimentation en eau potable

Un disconnecteur à zone de pression réduite est installé afin d'isoler les réseaux d'eaux industrielles et pour éviter des retours de substances dans les réseaux d'adduction d'eau publique ou dans les milieux de prélèvement. Celui-ci doit faire l'objet d'un contrôle annuel. Le rapport de contrôle est tenu à la disposition de l'inspection des installations classées.

CHAPITRE 4.2 - COLLECTE DES EFFLUENTS LIQUIDES

ARTICLE 4.2.1. DISPOSITIONS GÉNÉRALES

Tous les effluents aqueux sont canalisés. Tout rejet d'effluent liquide non prévu au présent chapitre et au 4.3 ou non conforme à leurs dispositions est interdit.

A l'exception des cas accidentels où la sécurité des personnes ou des installations serait compromise, il est interdit d'établir des liaisons directes entre les réseaux de collecte des effluents devant subir un traitement ou être détruits et le milieu récepteur.

ARTICLE 4.2.2. PLAN DES RÉSEAUX

Un schéma de tous les réseaux et un plan des égouts sont établis par l'exploitant, régulièrement mis à jour, notamment après chaque modification notable, et datés. Ils sont tenus à la disposition de l'inspection des installations classées ainsi que des services d'incendie et de secours.

Le plan des réseaux d'alimentation et de collecte doit notamment faire apparaître :

- l'origine et la distribution de l'eau d'alimentation,
- les dispositifs de protection de l'alimentation (bac de disconnexion, implantation des disconnecteurs ou tout autre dispositif permettant un isolement avec la distribution alimentaire...),
- les secteurs collectés et les réseaux associés,
- les ouvrages de toutes sortes (vannes, compteurs...),
- les ouvrages d'épuration interne avec leurs points de contrôle et les points de rejet de toute nature (interne ou au milieu).

CHAPITRE 4.3 - TYPES D'EFFLUENTS, LEURS OUVRAGES D'ÉPURATION ET LEURS CARACTÉRISTIQUES DE REJET AU MILIEU

ARTICLE 4.3.1. IDENTIFICATION DES EFFLUENTS

L'exploitant est en mesure de distinguer les différentes catégories d'effluents suivants :

- eaux d'exhaure,
- eaux pluviales,
- eaux usées domestiques.

ARTICLE 4.3.2. EAUX PLUVIALES

Un réseau de dérivation empêchant les eaux de ruissellement d'atteindre la zone en exploitation est mis en place, si besoin, à la périphérie de cette zone.

Les eaux de ruissellement sont récupérées puis traitées dans des bassins de décantation situés en point bas des carreaux d'exploitation. Afin de conserver leur efficacité, ces bassins doivent être régulièrement nettoyés.

Le bassin de la plate-forme de l'installation de traitement a un minimum de 900 m³. Celui de la zone d'extension a un volume minimal de 800 m³.

Article 4.3.2.1. Aire étanche pour l'approvisionnement des engins, leur entretien et leur stationnement

Le ravitaillement des engins de chantier ainsi que leur stationnement prolongé en dehors des horaires d'activité sont réalisés sur une aire étanche entourée par un caniveau (ou en pointe diamant) reliée à un point bas étanche permettant la récupération totale des eaux ou des liquides résiduels. Les eaux ainsi collectées doivent être dirigées, avant rejet, vers un décanteur séparateur d'hydrocarbures de classe 5 mg/l.

L'entretien des engins de chantier est réalisé hors site par une entreprise spécialisée.

Article 4.3.2.2. Entretien et vidange du séparateur d'hydrocarbures

Le séparateur d'hydrocarbures doit être nettoyé, vidangé et contrôlé au moins une fois par an et entretenu si nécessaire. L'exploitant doit être en mesure de justifier de cet entretien.

Article 4.3.2.3. Valeur limites de rejet des eaux pluviales

L'exploitant est tenu de respecter, avant tout rejet d'eaux pluviales dans le milieu récepteur considéré, les valeurs limites en concentration ci-dessous définies :

| Paramètre | Valeur limites de rejet (mg/l) |
|-----------|--------------------------------|
| MES | 35 |
| DCO | 125 |
| HCT | 5 |

Ces valeurs limites sont respectées pour tout échantillon prélevé proportionnellement au débit sur 24 heures ; en ce qui concerne les matières en suspension, la demande chimique en oxygène et les hydrocarbures, aucun prélèvement instantané ne doit dépasser le double de ces valeurs limites.

Ces eaux doivent par ailleurs avoir un pH compris entre 5,5 et 8,5 et une température inférieure à 30°C.

La modification de la coloration du milieu récepteur mesurée en un point représentatif de la zone de mélange ne doit pas dépasser 100 mg Pt/l.

ARTICLE 4.3.3. EAUX DE NETTOYAGE

Le nettoyage éventuel des engins est réalisé sur une aire étanche reliée à un point bas étanche permettant la récupération totale des eaux ou des liquides résiduels. Les eaux ainsi collectées doivent être dirigées, avant rejet, vers un décanteur séparateur d'hydrocarbures de classe 5 mg/l.

ARTICLE 4.3.4. EAUX USÉES DOMESTIQUES

Les eaux usées domestiques sont traitées par un dispositif d'assainissement conforme à la réglementation en vigueur et notamment à l'arrêté du 7 septembre 2009 fixant les prescriptions techniques applicables aux installations d'assainissement non collectif.

A défaut, elles sont dirigées vers une cuve étanche régulièrement vidangée par une entreprise spécialisée et traitées dans une installation dûment autorisée. L'exploitant doit être en mesure de justifier du traitement de eaux usées domestiques.

Le rejet direct ou indirect, même après épuration, d'eaux résiduaires dans une nappe souterraine est interdit.

L'épandage des eaux résiduaires, des boues et des déchets est interdit.

TITRE 5 - DÉCHETS

CHAPITRE 5.1 - PRINCIPES DE GESTION DES DÉCHETS INERTES ET TERRES NON POLLUÉES RÉSULTANT DU FONCTIONNEMENT DE LA CARRIÈRE ET DES INSTALLATIONS DE TRAITEMENT

Les principaux déchets inertes et terres non polluées issues de l'exploitation de la carrière proviennent : du décapage des terrains, des stériles d'exploitation, des fines du bassin de décantation.

La quantité de stockage maximale de déchets inertes et de terres non polluées issues de l'exploitation de la carrière est limitée à 36 000 tonnes.

ARTICLE 5.1.1. STOCKAGE DES DECHETS INERTES ET DES TERRES NON POLLUEES RESULTANT DE L'EXPLOITATION DES CARRIERES (UTILISÉS POUR LE REMBLAYAGE ET LA REMISE EN ÉTAT DE LA CARRIÈRE OU POUR LA RÉALISATION ET L'ENTRETIEN DES PISTES DE CIRCULATION)

L'exploitant assure un suivi des quantités et des caractéristiques des matériaux stockés, et établit un plan topographique permettant de localiser les zones de stockage temporaire correspondantes.

L'exploitant s'assure, au cours de l'exploitation de la carrière, que les déchets inertes et les terres non polluées utilisés pour le remblayage et la remise en état de la carrière ou pour la réalisation et l'entretien des pistes de circulation ne sont pas en mesure de dégrader les eaux superficielles et les eaux souterraines. L'exploitant étudie et veille au maintien de la stabilité de ces dépôts.

ARTICLE 5.1.2. PLAN DE GESTION DES DÉCHETS

L'exploitant doit établir un plan de gestion des déchets inertes et des terres non polluées résultant du fonctionnement de la carrière. Ce plan est établi avant le début de l'exploitation.

Le plan de gestion contient au moins les éléments suivants :

- la caractérisation des déchets et une estimation des quantités totales de déchets d'extraction qui seront stockés durant la période d'exploitation ;
- la description de l'exploitation générant ces déchets et des traitements ultérieurs auxquels ils sont soumis ;
- en tant que de besoin, la description de la manière dont le dépôt des déchets peut affecter l'environnement et la santé humaine, ainsi que les mesures préventives qu'il convient de prendre pour réduire au minimum les incidences sur l'environnement ;
- la description des modalités d'élimination ou de valorisation de ces déchets ;
- le plan proposé en ce qui concerne la remise en état de l'installation de stockage de déchets ;
- les procédures de contrôle et de surveillance proposées ;
- en tant que de besoin, les mesures de prévention de la détérioration de la qualité de l'eau et en vue de prévenir ou de réduire au minimum la pollution de l'air et du sol ;
- une étude de l'état du terrain de la zone de stockage susceptible de subir des dommages dus à l'installation de stockage de déchets ;
- les éléments issus de l'étude de danger propres à prévenir les risques d'accident majeur en conformité avec les dispositions prévues par l'arrêté du 19 avril 2010 relatif à la gestion des déchets des industries extractives et applicable aux installations classées pour la protection de l'environnement soumises à autorisation et aux installations de gestion de déchets provenant des mines ou carrières.

Le plan de gestion est révisé par l'exploitant tous les cinq ans et dans le cas d'une modification apportée aux installations, à leur mode d'utilisation ou d'exploitation et de nature à entraîner une modification substantielle des éléments du plan. Il est transmis au préfet.

CHAPITRE 5.2 - PRINCIPES DE GESTION DES DÉCHETS AUTRES QUE LES DÉCHETS INERTES ET TERRES NON POLLUÉES RÉSULTANT DU FONCTIONNEMENT DE LA CARRIÈRE

ARTICLE 5.2.1. LIMITATION DE LA PRODUCTION DE DÉCHETS

L'exploitant prend toutes les dispositions nécessaires dans la conception, l'aménagement, et l'exploitation de ses installations pour assurer une bonne gestion des déchets de son entreprise et en limiter la production, notamment en effectuant toutes les opérations de valorisation possibles.

ARTICLE 5.2.2. SÉPARATION DES DÉCHETS

L'exploitant effectue à l'intérieur de son établissement la séparation des déchets (dangereux ou non) de façon à faciliter leur traitement ou leur élimination dans des filières spécifiques.

Les déchets dangereux sont définis par l'article R. 541-8 du code de l'environnement

Les déchets d'emballage visés par les articles R. 543-66 à R. 543-72 du code de l'environnement sont valorisés par réemploi, recyclage ou toute autre action visant à obtenir des déchets valorisables ou de l'énergie.

Les huiles usagées doivent être éliminées conformément aux articles R. 543-3 à R. 543-15 du code de l'environnement et R. 543-40 du code de l'environnement portant réglementation de la récupération des huiles usagées et ses textes d'application (arrêté ministériel du 28 janvier 1999). Elles sont stockées dans des réservoirs étanches et dans des conditions de séparation satisfaisantes, évitant notamment les mélanges avec de l'eau ou tout autre déchet non huileux ou contaminé par des PCB. Elles doivent être remises à des opérateurs agréés (ramasseurs ou exploitants d'installations d'élimination).

Les piles et accumulateurs usagés doivent être éliminés conformément aux dispositions des articles R. 543-127 à R. 543-135 du code de l'environnement relatifs à l'élimination des piles et accumulateurs usagés.

Les pneumatiques usagés doivent être éliminés conformément aux dispositions des articles R. 543-137 à R. 543-151 du code de l'environnement; ils sont remis à des opérateurs agréés (collecteurs ou exploitants d'installations d'élimination) ou aux professionnels qui utilisent ces déchets pour des travaux publics, de remblaiement, de génie civil ou pour l'ensilage.

Les déchets d'équipements électriques et électroniques sont enlevés et traités selon les dispositions des articles R. 543-196 à R. 543-201 du code de l'environnement

ARTICLE 5.2.3. CONCEPTION ET EXPLOITATION DES INSTALLATIONS INTERNES DE TRANSIT DES DÉCHETS

Les déchets et résidus produits, entreposés dans l'établissement, avant leur traitement ou leur élimination, doivent l'être dans des conditions ne présentant pas de risques de pollution (prévention d'un lessivage par des eaux météoriques, d'une pollution des eaux superficielles et souterraines, des envois et des odeurs) pour les populations avoisinantes et l'environnement.

ARTICLE 5.2.4. DÉCHETS TRAITÉS OU ÉLIMINÉS À L'EXTÉRIEUR DE L'ÉTABLISSEMENT

L'exploitant traite ou fait éliminer les déchets produits dans des conditions propres à garantir les intérêts visés à l'article L. 511-1 du code de l'environnement. Il s'assure que les installations destinataires (installations de traitement ou intermédiaires) sont régulièrement autorisées ou déclarées à cet effet au titre de la législation sur les installations classées.

ARTICLE 5.2.5. DÉCHETS TRAITÉS OU ÉLIMINÉS À L'INTÉRIEUR DE L'ÉTABLISSEMENT

Toute élimination de déchets dans l'enceinte de l'établissement est interdite. Tout brûlage à l'air libre est interdit.

ARTICLE 5.2.6. TRANSPORT

Chaque lot de déchets dangereux expédié vers l'extérieur doit être accompagné du bordereau de suivi établi en application de l'arrêté ministériel du 29 juillet 2005 relatif au bordereau de suivi des déchets dangereux mentionné à l'article R. 541-45 du code de l'environnement.

Les opérations de transport de déchets doivent respecter les dispositions des articles R. 541-49 à R. 541-61 du code de l'environnement relatifs au transport par route au négoce et au courtage de déchets. La liste mise à jour des transporteurs utilisés par l'exploitant, est tenue à la disposition de l'inspection des installations classées.

ARTICLE 5.2.7. REGISTRE

L'exploitant tient à jour un registre chronologique de production et d'expédition des déchets dangereux dont le contenu est fixé dans l'arrêté ministériel du 7 juillet 2005 en application de l'article 2 du décret n° 2006-635 du 30 mai 2005 relatif au contrôle des circuits de traitement des déchets et concernant les déchets dangereux et les déchets autres que dangereux ou radioactifs.

Un registre chronologique de l'origine, de l'expédition et du traitement des déchets non dangereux doit également être tenu à jour conformément à l'article 2 du décret susvisé.

Article 5.2.7.1. Registre – circuit de déchets

L'exploitant tient une comptabilité régulière et précise des déchets dangereux ou non produits par son établissement.

A cet effet, l'exploitant tient à jour un registre conformément à l'article 2 de l'arrêté ministériel du 29 février 2012. Le registre des déchets sortant contient au moins, pour chaque flux de déchets sortant les informations suivantes :

1. la date de l'expédition du déchet ;
2. la nature du déchet sortant (code du déchet au regard de la nomenclature définie à l'annexe II de l'article R. 541-8 du code de l'environnement) ;
3. la quantité du déchet sortant ;
4. le nom et l'adresse de l'installation vers laquelle le déchet est expédié ;

5. le nom et l'adresse du ou des transporteurs qui prennent en charge le déchet, ainsi que leur numéro de récépissé mentionné à l'article R. 541-53 du code de l'environnement ;
6. le cas échéant, le numéro du ou des bordereaux de suivi de déchets ;
7. le cas échéant, le numéro du document prévu à l'annexe VII du règlement susvisé ;
8. le code du traitement qui va être opéré dans l'installation vers laquelle le déchet est expédié, selon les annexes I et II de la directive susvisée ;
9. la qualification du traitement final vis-à-vis de la hiérarchie des modes de traitement définie à l'article L. 541-1 du code de l'environnement. La désignation des déchets et leur code indiqué à l'annexe II du décret du 18 avril 2002 susvisé.

Les agréments des entreprises de transport de déchets dangereux et les autorisations des sociétés éliminatrices de déchets sont annexés aux présents registres.

Ces registres sont conservés pendant 5 ans et tenus à la disposition du service chargé de l'Inspection des Installations Classées.

TITRE 6 - PRÉVENTION DES NUISANCES SONORES ET DES VIBRATIONS

CHAPITRE 6.1 - DISPOSITIONS GÉNÉRALES

ARTICLE 6.1.1. AMÉNAGEMENTS

L'installation est construite, équipée et exploitée de façon que son fonctionnement ne puisse être à l'origine de bruits transmis par voie aérienne ou solidienne, de vibrations mécaniques susceptibles de compromettre la santé ou la sécurité du voisinage ou de constituer une nuisance pour celle-ci.

Les prescriptions de l'arrêté ministériel du 23 janvier 1997 relatif à la limitation des bruits émis dans l'environnement par les installations relevant du livre V – titre I du Code de l'Environnement sont applicables.

ARTICLE 6.1.2. VÉHICULES ET ENGINS

Les véhicules de transport, les matériels de manutention et les engins de chantier utilisés à l'intérieur de l'établissement, et susceptibles de constituer une gêne pour le voisinage, sont conformes à la réglementation en vigueur (les engins de chantier doivent répondre aux dispositions des articles R. 571-1 à R. 571-24 du code de l'environnement).

Les engins de chantier sont équipés d'avertisseur de recul de type « cri du lynx ».

ARTICLE 6.1.3. APPAREILS DE COMMUNICATION

L'usage de tout appareil de communication par voie acoustique (sirènes, avertisseurs, haut-parleurs ...) gênant pour le voisinage est interdit sauf si leur emploi est exceptionnel et réservé à la prévention ou au signalement d'incidents graves ou d'accidents.

CHAPITRE 6.2 - NIVEAUX ACOUSTIQUES

ARTICLE 6.2.1. VALEURS LIMITES D'ÉMERGENCE

| Niveau de bruit ambiant existant dans les zones à émergence réglementée (incluant le bruit de l'établissement) | Émergence admissible pour la période allant de 7h à 22h, sauf dimanches et jours fériés |
|--|---|
| Supérieur à 35 dB(A) et inférieur ou égal à 45 dB(A) | 6dB(A) |
| Supérieur à 45 dB(A) | 5 dB(A) |

Les émissions sonores dues aux activités des installations ne doivent pas engendrer une émergence supérieure aux valeurs admissibles fixées dans le tableau ci-dessus, dans les zones à émergence réglementée.

ARTICLE 6.2.2. NIVEAUX LIMITES DE BRUIT

Les niveaux limites de bruit ne doivent pas dépasser en limite de propriété de l'établissement les valeurs suivantes pour les différentes périodes de la journée :

| PERIODES | PERIODE DE JOUR allant de 7h à 22h, (sauf dimanches et jours fériés) |
|---------------------------------|--|
| Niveau sonore limite admissible | 60 dB(A) |

Les tirs de mines ne doivent pas créer de surpression aérienne générant un niveau sonore supérieur à 125 dBLinéaire.

CHAPITRE 6.3 - VIBRATIONS

Les dispositifs d'abattage à l'explosif et notamment les charges unitaires mises en œuvre doivent être adaptés à la progression des fronts de taille vers les constructions voisines. A ce titre, l'exploitant définit des plans de tirs adaptés.

Les tirs de mines sont interdits en période nocturne.

ARTICLE 6.3.1. TIRS DE MINES

Les tirs de mines ne doivent pas être à l'origine de vibrations susceptibles d'engendrer dans les constructions avoisinantes des vitesses particulières pondérées supérieures à 5 mm/s mesurées suivant les trois axes de la construction.

La fonction de pondération du signal mesuré est une courbe continue définie par les points caractéristiques suivants :

| Bande de fréquence (en Hertz) | Pondération du signal |
|-------------------------------|-----------------------|
| 1 | 5 |
| 5 | 1 |
| 30 | 1 |
| 80 | 3/8 |

On entend par constructions avoisinantes les immeubles occupés ou habités par des tiers ou affectés à toute autre activité humaine et les monuments.

Le respect de la valeur limite ci-dessus est assuré dans les constructions existantes à la date de l'arrêté d'autorisation et dans les immeubles construits après cette date et implantés dans les zones autorisées à la construction par des documents d'urbanisme opposables aux tiers publiés à la date de l'arrêté d'autorisation.

ARTICLE 6.3.2. PÉRIODES AUTORISÉES

Les tirs de mines ne sont autorisés que du lundi au vendredi de 10h à 13h et de 14h à 16h.

La fréquence maximale autorisée est d'un tir par mois.

ARTICLE 6.3.3. INFORMATION DES TIERS

L'exploitant avertit, selon les modalités définies avec les parties intéressées, au moins 48 heures à l'avance, du jour et de l'heure de chaque tir de mines.

ARTICLE 6.3.4. MESURES

Chaque tir fait l'objet de mesures de vibrations. Les points de mesure sont choisis et aménagés en accord avec l'inspection des installations classées. Un registre est tenu à jour pour indiquer les caractéristiques techniques de chaque tir ainsi que les résultats des mesures.

Ce registre est tenu en permanence, durant toute la durée de l'exploitation, à la disposition de l'inspection des installations classées. Un bilan des mesures lui est adressé chaque année.

ARTICLE 6.3.5. CAS GÉNÉRAL

En dehors des tirs de mines, les prescriptions de la circulaire du 23 juillet 1986 relative aux vibrations mécaniques émises dans l'environnement par les installations classées pour la protection de l'environnement sont applicables.

TITRE 7 - PRÉVENTION DES RISQUES TECHNOLOGIQUES

CHAPITRE 7.1 - PRINCIPES DIRECTEURS

L'exploitant prend toutes les dispositions nécessaires pour prévenir les incidents et accidents susceptibles de concerner les installations et pour en limiter les conséquences. Il organise sous sa responsabilité les mesures appropriées, pour obtenir et maintenir cette prévention des risques, dans les conditions normales d'exploitation, les situations transitoires et dégradées, depuis la construction jusqu'à la remise en état du site après l'exploitation.

Il met en place le dispositif nécessaire pour en obtenir l'application et le maintien ainsi que pour détecter et corriger les écarts éventuels.

CHAPITRE 7.2 - CARACTÉRISATION DES RISQUES

ARTICLE 7.2.1. INVENTAIRE DES SUBSTANCES OU PRÉPARATIONS DANGEREUSES PRÉSENTES DANS L'ÉTABLISSEMENT

L'exploitant doit avoir à sa disposition des documents lui permettant de connaître la nature et les risques des substances et préparations dangereuses présentes dans les installations, en particulier les fiches de données de sécurité prévues par l'article R. 231-53 du code du travail. Les incompatibilités entre les substances et préparations, ainsi que les risques particuliers pouvant découler de leur mise en œuvre dans les installations considérées sont précisés dans ces documents. La conception et l'exploitation des installations en tiennent compte.

CHAPITRE 7.3 - ACCÈS ET CIRCULATION DANS L'ÉTABLISSEMENT

L'exploitant fixe les règles de circulation applicables à l'intérieur de l'établissement. Les règles sont portées à la connaissance des intéressés par une signalisation adaptée et une information appropriée.

Les voies de circulation et d'accès sont notamment délimitées, maintenues en constant état de propreté et dégagées de tout objet susceptible de gêner le passage. Ces voies sont aménagées pour que les engins des services d'incendie puissent évoluer sans difficulté.

L'ensemble des installations est efficacement clôturé sur la totalité de sa périphérie. La clôture se situe au minimum à 10 m des bords de l'excavation.

Article 7.3.1.1. Contrôle des accès

Durant les heures d'activité, l'accès à la carrière est contrôlé. En dehors des heures ouvrées, cet accès est interdit.

Article 7.3.1.2. Zone dangereuse

L'accès de toute zone dangereuse des travaux d'exploitation à ciel ouvert est interdit par une clôture efficace ou tout autre dispositif équivalent. Le danger est signalé par des pancartes placées, d'une part, sur le ou les chemins d'accès aux abords des travaux, d'autre part, à proximité des zones clôturées.

Article 7.3.1.3. Accès à la voirie publique

L'accès à la voirie publique doit être aménagé de telle sorte qu'il ne crée pas de risque pour la sécurité publique.

Article 7.3.1.4. Caractéristiques minimales des voies

Les voies permettant l'accès à l'installation de broyage, concassage et criblage de produits minéraux naturels ont les caractéristiques minimales suivantes :

- largeur de la bande de roulement : 3,50 m
- rayon intérieur de giration : 11 m
- hauteur libre : 3,50 m
- résistance à la charge : 13 tonnes par essieu.

ARTICLE 7.3.2. INSTALLATIONS ÉLECTRIQUES – MISE À LA TERRE

Les installations électriques (de l'installation de broyage, concassage et criblage de produits minéraux naturels) doivent être conçues, réalisées et entretenues conformément aux normes en vigueur.

La mise à la terre est effectuée suivant les règles de l'art.

Le matériel électrique est entretenu en bon état et reste en permanence conforme en tout point à ses spécifications techniques d'origine.

Les conducteurs sont mis en place de manière à éviter tout court-circuit.

Une vérification de l'ensemble de l'installation électrique est effectuée au minimum une fois par an par un organisme compétent qui mentionnera très explicitement les défauts relevés dans son rapport. L'exploitant conservera une trace écrite des éventuelles mesures correctives prises.

CHAPITRE 7.4 - TIRS DE MINES

L'exploitant assure la sécurité des personnes et des biens lors des tirs de mines.

Il est signalé de façon bien visible l'interdiction de fumer et de pénétrer avec une flamme nue dans les secteurs présentant un risque particulier d'explosion et d'incendie. L'exploitant veille au respect de ces recommandations.

CHAPITRE 7.5 - PRÉVENTION DES POLLUTIONS ACCIDENTELLES

ARTICLE 7.5.1. ORGANISATION DE L'ÉTABLISSEMENT

Une consigne écrite doit préciser les vérifications à effectuer, en particulier pour s'assurer périodiquement de l'étanchéité des dispositifs de rétention, préalablement à toute remise en service après arrêt d'exploitation, et plus généralement aussi souvent que le justifieront les conditions d'exploitation.

Les vérifications, les opérations d'entretien et de vidange des rétentions doivent être notées sur un registre spécial tenu à la disposition de l'inspection des installations classées.

ARTICLE 7.5.2. ÉTIQUETAGE DES SUBSTANCES ET PRÉPARATIONS DANGEREUSES

Les fûts, réservoirs et autres emballages, les récipients fixes de stockage de produits dangereux portent de manière très lisible la dénomination exacte de leur contenu, le numéro et le symbole de danger défini dans la réglementation relative à l'étiquetage des substances et préparations chimiques dangereuses.

A proximité des aires permanentes de stockage de produits dangereux en récipients mobiles, les symboles de danger ou les codes correspondant aux produits doivent être indiqués de façon très lisible.

ARTICLE 7.5.3. RÉTENTIONS

Tout stockage d'un liquide susceptible de créer une pollution des eaux ou des sols est associé à une capacité de rétention dont le volume est au moins égal à la plus grande des deux valeurs suivantes :

- 100 % de la capacité du plus grand réservoir ;
- 50 % de la capacité totale des réservoirs associés.

Pour les stockages de récipients mobiles de capacité unitaire inférieure ou égale à 250 litres, la capacité de rétention est au moins égale à :

- dans le cas de liquides inflammables, 50 % de la capacité totale des fûts ;
- dans les autres cas, 20 % de la capacité totale des fûts ;
- dans tous les cas, 1000 litres au minimum ou égale à la capacité totale lorsque celle-ci est inférieure à 1000 litres.

La capacité de rétention est étanche aux produits qu'elle pourrait contenir. Elle résiste à la pression statique du produit éventuellement répandu et à l'action physico-chimique des produits pouvant être recueillis. Il en est de même pour son dispositif d'obturation qui est maintenu fermé en permanence.

Les capacités de rétention ne comportent aucun moyen de vidange par simple gravité.

ARTICLE 7.5.4. RÈGLES DE GESTION DES STOCKAGES EN RÉTENTION

Les réservoirs ou récipients contenant des produits incompatibles ne sont pas associés à une même rétention.

L'exploitant veille à ce que les volumes potentiels de rétention restent disponibles en permanence.

ARTICLE 7.5.5. TRANSPORTS - CHARGEMENTS - DÉCHARGEMENTS

Des zones adéquates sont aménagées pour le stationnement en sécurité des véhicules de transport de matières dangereuses, en attente de déchargement.

Le transport des produits à l'intérieur de l'établissement est effectué avec les précautions nécessaires pour éviter le renversement accidentel des emballages (arrimage des fûts...).

Le stockage et la manipulation de produits dangereux ou polluants, solides ou liquides (ou liquéfiés) sont effectués sur des aires étanches et aménagées pour la récupération des fuites éventuelles.

ARTICLE 7.5.6. KIT DE PREMIÈRE INTERVENTION

Un kit de première intervention est disponible sur la carrière en cas de pollution accidentelle par les hydrocarbures.

Les produits récupérés en cas d'accident ne peuvent être rejetés et doivent être soit réutilisés, soit éliminés comme les déchets.

Dans le cas d'un déversement accidentel d'hydrocarbures, les terres souillées sont immédiatement excavées et évacuées vers un centre de traitement agréé.

ARTICLE 7.5.7. RISQUES NATURELS

Toutes les mesures sont prises pour éviter qu'en cas d'inondation, les produits de toute nature susceptibles de polluer les eaux ne puissent être entraînés.

CHAPITRE 7.6 - MOYENS D'INTERVENTION EN CAS D'ACCIDENT ET ORGANISATION DES SECOURS

ARTICLE 7.6.1. DÉFINITION GÉNÉRALE DES MOYENS

L'établissement est doté de moyens adaptés aux risques à défendre et répartis en fonction de la localisation de ceux-ci conformément à l'étude de dangers.

L'exploitant indique à l'entrée du site, sur une plaque inaltérable, le point d'eau normalisé le plus proche (adresse, distance, caractéristiques du poteau d'incendie).

ARTICLE 7.6.2. ENTRETIEN DES MOYENS D'INTERVENTION

Les équipements sont maintenus en bon état, repérés et facilement accessibles et vérifiés au moins une fois par an.

L'exploitant doit pouvoir justifier, auprès de l'inspection des installations classées, de l'exécution de ces dispositions. Il doit fixer les conditions de maintenance et les conditions d'essais périodiques de ces matériels.

Les dates, les modalités de ces contrôles et les observations constatées doivent être inscrites sur un registre tenu à la disposition des services de la protection civile, d'incendie et de secours et de l'inspection des installations classées.

ARTICLE 7.6.3. CONSIGNES DE SÉCURITÉ

Sans préjudice des dispositions du code du travail, les modalités d'application des dispositions du présent arrêté sont établies, intégrées dans des procédures générales spécifiques et/ou dans les procédures et instructions de travail, tenues à jour et affichées dans les lieux fréquentés par le personnel.

ARTICLE 7.6.4. CONSIGNES GÉNÉRALES D'INTERVENTION

Des consignes écrites sont établies pour la mise en œuvre des moyens d'intervention, d'évacuation du personnel et d'appel des secours extérieurs auxquels l'exploitant aura communiqué un exemplaire. Le personnel est entraîné à l'application de ces consignes.

Une personne désignée assurera l'accueil et le guidage des secours vers la zone d'intervention.

Dans les 6 mois qui suivent la notification du présent arrêté, l'exploitant organise une visite du site par le Chef du Centre d'Intervention et de Secours de Charolles afin de d'établir un plan d'intervention. Il doit être en mesure de justifier à l'inspection de l'effectivité de cette démarche.

TITRE 8 - CONDITIONS PARTICULIÈRES APPLICABLES À CERTAINES INSTALLATIONS DE L'ÉTABLISSEMENT

CHAPITRE 8.1 - TRAITEMENT DES MATÉRIAUX

ARTICLE 8.1.1. RÉTENTION DES AIRES ET LOCAUX DE TRAVAIL

Le sol des aires et des locaux de stockage ou de manipulation des produits dangereux pour l'homme ou susceptibles de créer une pollution de l'eau ou du sol doit être étanche, incombustible et équipé de façon à pouvoir recueillir les eaux de lavage et les produits répandus accidentellement; pour cela un seuil surélevé par rapport au niveau du sol ou tout dispositif équivalent les sépare de l'extérieur ou d'autres aires ou locaux. Les produits recueillis sont de préférence récupérés et recyclés, ou en cas d'impossibilité traités conformément au présent arrêté.

Les niveaux des réservoirs fixes de stockage sus-nommés doivent pouvoir être visualisés par des jauges de niveau ou dispositifs équivalents et pour les stockages enterrés par des limiteurs de remplissage. Le stockage sous le niveau du sol n'est autorisé que dans des réservoirs en fosse maçonnée ou assimilée. L'étanchéité des réservoirs doit être contrôlable.

Les capacités de rétention doivent être étanches aux produits qu'elles pourraient contenir et résister à l'action physique et chimique des fluides. Il en est de même pour les dispositifs d'obturation qui doivent être maintenus fermés en conditions normales.

Des réservoirs ou récipients contenant des produits susceptibles de réagir dangereusement ensemble ne doivent pas être associés à la même cuvette de rétention.

ARTICLE 8.1.2. POUSSIÈRES

Les dispositifs de limitation de poussières résultant du fonctionnement des installations de traitement des matériaux garantissent le respect des prescriptions du présent arrêté.

L'installation est équipée d'un système d'abattage des poussières, notamment à la jetée des matériaux et aux sorties des concasseurs et des cribles.

Tous les camions transportant des produits pulvérulents sont bâchés avant leur sortie du site. Une plate-forme est mise en place à cet effet.

ARTICLE 8.1.3. BRUIT

L'installation est exploitée sur une plate-forme aménagée en fond de fouille.

CHAPITRE 8.2 - STATION DE TRANSIT DE PRODUITS MINÉRAUX

ARTICLE 8.2.1. POUSSIÈRES

Les installations de manipulation, transvasement, transport de produits minéraux sont munies si nécessaire de dispositifs de capotage et d'aspiration permettant de réduire autant que possible les envois de poussières. Le cas échéant, les dispositifs d'aspiration sont raccordés à une installation de dépoussiérage.

Les stockages extérieurs doivent être protégés des vents en mettant en place des écrans, chaque fois que nécessaire, ou être stabilisés pour éviter les émissions et les envois de poussières. En cas d'impossibilité de les stabiliser, ils doivent être réalisés sous abri ou en silos.

Les fillers (éléments fins inférieurs à 80 µm) doivent être confinés (sachets, récipients, silos, bâtiments fermés). Le cas échéant, les silos doivent être munis de dispositifs de contrôle de niveau de manière à éviter les débordements. L'air s'échappant de ces silos doit être dépoussiéré.

Les surfaces libres doivent être engazonnées et arborées.

TITRE 9 - SURVEILLANCE DES ÉMISSIONS ET DE LEURS EFFETS

CHAPITRE 9.1 - PROGRAMME D'AUTO SURVEILLANCE

ARTICLE 9.1.1. PRINCIPE ET OBJECTIFS DU PROGRAMME D'AUTO SURVEILLANCE

Afin de maîtriser les émissions de ses installations et de suivre leurs effets sur l'environnement, l'exploitant définit et met en œuvre sous sa responsabilité un programme de surveillance de ses émissions et de leurs effets dit programme d'auto surveillance. L'exploitant adapte et actualise la nature et la fréquence de cette surveillance pour tenir compte des évolutions de ses installations, de leurs performances par rapport aux obligations réglementaires, et de leurs effets sur l'environnement. L'exploitant décrit dans un document tenu à la disposition de l'inspection des installations classées les modalités de mesures et de mise en œuvre de son programme de surveillance, y compris les modalités de transmission à l'inspection des installations classées.

Les articles suivants définissent le contenu minimum de ce programme en terme de nature de mesure, de paramètres et de fréquence pour les différentes émissions et pour la surveillance des effets sur l'environnement, ainsi que de fréquence de transmission des données d'auto surveillance.

ARTICLE 9.1.2. REPRÉSENTATIVITÉ ET CONTRÔLE

Les mesures effectuées sous la responsabilité de l'exploitant doivent être représentatives du fonctionnement des installations surveillées.

Ces mesures sont réalisées sans préjudice des mesures de contrôle réalisées par l'inspection des installations classées en application des dispositions des articles L. 514-5 et L. 514-8 du code de l'environnement. Les dépenses correspondant à l'exécution des analyses, expertises ou contrôles nécessaires sont à la charge de l'exploitant.

CHAPITRE 9.2 - MODALITÉS D'EXERCICE ET CONTENU DE L'AUTO SURVEILLANCE

ARTICLE 9.2.1. AUTO SURVEILLANCE DES ÉMISSIONS ATMOSPHÉRIQUES

Article 9.2.1.1. Réseau de retombées de poussières

Un réseau approprié de mesures de retombées des poussières dans l'environnement doit être mis en place en périphérie de la carrière.

Les capteurs choisis par l'exploitant, au nombre minimum de quatre, sont disposés et exploités en accord avec l'inspection des installations classées.

Les mesures de retombées de poussières au moyen de ces capteurs sont effectuées :

- une fois par mois durant les trois mois d'été
- une fois par trimestre en dehors de la période estivale

Les résultats de mesures sont consignés sur un registre tenu à la disposition de l'inspection des installations classées.

ARTICLE 9.2.2. AUTO SURVEILLANCE DES REJETS AQUEUX

Les dispositions minimales suivantes sont mises en œuvre :

Article 9.2.2.1. Eaux pluviales rejetées

L'exploitant fait réaliser annuellement en sortie du décanteur-déshuileur prévu à l'article 4.3.3.1 des mesures de la qualité des eaux rejetées dans le milieu naturel. Ces analyses, effectuées sous sa responsabilité et à ses frais, doivent permettre de vérifier le respect des dispositions de l'article 4.3.3.3. Les résultats de ces analyses sont tenus à disposition de l'inspecteur des installations classées.

Les mesures sont réalisées par un organisme extérieur accrédité ou agréé par le ministère en charge de l'inspection des installations classées pour les paramètres considérés.

ARTICLE 9.2.3. AUTO SURVEILLANCE DU MILIEU RÉCEPTEUR

Les dispositions minimales suivantes sont mises en œuvre pour la surveillance du milieu récepteur en au moins deux points situés en amont et en aval du point de rejet dans le ruisseau de Saint-Brancher.

| Paramètres | Fréquence |
|-------------|---------------|
| Débit | Trimestrielle |
| Turbidité | Trimestrielle |
| Température | Trimestrielle |

Cette surveillance est nécessairement réalisée dans un contexte de rejets d'eaux résiduelles significatifs.

L'interprétation des résultats sur une éventuelle dégradation du milieu doit être corrélée avec la qualité et la quantité des eaux rejetées dans le milieu, le jour du prélèvement.

ARTICLE 9.2.4. AUTO SURVEILLANCE DES NIVEAUX SONORES

Article 9.2.4.1. Mesures périodiques

Une mesure de la situation acoustique est effectuée dans les 6 mois suivants la notification du présent arrêté puis au minimum tous les 3 ans et dès lors que les circonstances l'exigent (notamment lorsque les fronts de taille se rapprochent de zones habitées).

Ces mesures sont effectuées par un organisme ou une personne qualifiée dont le choix sera communiqué préalablement à l'inspection des installations classées. Ces contrôles sont effectués par référence au plan de annexé au présent arrêté, indépendamment des contrôles ultérieurs que l'inspecteur des installations classées pourra demander.

CHAPITRE 9.3 - SUIVI, INTERPRÉTATION ET DIFFUSION DES RÉSULTATS

ARTICLE 9.3.1. ACTIONS CORRECTIVES

L'exploitant suit les résultats des mesures qu'il réalise en application du 9.2, notamment celles de son programme d'auto surveillance, les analyse et les interprète. Il prend le cas échéant les actions correctives appropriées lorsque des résultats font présager des risques ou inconvénients pour l'environnement ou d'écart par rapport au respect des valeurs réglementaires relatives aux émissions de ses installations ou de leurs effets sur l'environnement.

ARTICLE 9.3.2. ANALYSE ET TRANSMISSION DES RÉSULTATS DE L'AUTO SURVEILLANCE

Les résultats des mesures réalisées en application de l'article 9.2 sont transmis au Préfet dans le mois qui suit leur réception avec les commentaires et propositions d'amélioration si ces résultats montrent des non conformités aux dispositions du présent arrêté.

Les résultats des mesures réalisées en application de l'article 9.2 sont conservés pendant toute la durée de la présente autorisation.

CHAPITRE 9.4 - BILANS PÉRIODIQUES

ARTICLE 9.4.1. SUIVI ANNUEL D'EXPLOITATION – PLAN

Un plan orienté et réalisé à une échelle adaptée à sa superficie doit être établi chaque année. Il est versé au registre d'exploitation de la carrière et fait apparaître notamment :

- les limites du périmètre sur lequel porte le droit d'exploitation, ses abords dans un rayon de 50 mètres, les noms des parcelles cadastrales concernées ainsi que le bornage,
- les bords de la fouille,
- les surfaces défrichées, décapées, en cours d'exploitation, en cours de remise en état et remises en état,
- l'emprise des infrastructures (installations de traitement des matériaux, voies d'accès, ouvrages et équipements connexes...), des stocks de matériaux et des terres de découvertes,
- les éventuels cours d'eau et fossés limitrophes de la carrière,
- les courbes de niveau ou cotes d'altitude des points significatifs,
- le positionnement et les hauteurs des fronts,
- les zones de stockages de déchets inertes et terres non polluées provenant de l'activité
- la position des ouvrages dont l'intégrité conditionne le respect de la sécurité et de la salubrité publiques.

Les surfaces S1, S2 et S3 (cf. chapitre 1.6) des différentes zones (exploitées, en cours d'exploitation, remise en état, en eau...) sont consignées dans une annexe à ce plan. Les écarts par rapport au schéma prévisionnel d'exploitation et de remise en état produit en vue de la détermination des garanties financières sont mentionnés et explicités.

Un rapport annuel d'exploitation présentant les quantités extraites, la synthèse des contrôles périodiques effectués dans l'année (bruit, poussières, eau...), les accidents et tous les faits marquants de l'exploitation est annexé au plan sus-nommé.

Ce plan et ses annexes sont transmis chaque année avant le 1^{er} février à l'inspection des installations classées.

Un exemplaire de ce plan est conservé sur l'emprise de la carrière et tenu à la disposition de l'inspection des installations classées.

Ce plan doit être réalisé, sur demande de l'inspection des installations classées, par un géomètre expert, notamment pour vérifier l'état d'avancement des travaux de remise en état.

ARTICLE 9.4.2. DÉCLARATION ANNUELLE DES ÉMISSIONS POLLUANTES ET DES DÉCHETS

L'exploitant est tenu de se conformer aux prescriptions de l'arrêté du 31 janvier 2008 relatif au registre et à la déclaration annuelle des émissions polluantes et des déchets.

TITRE 10 - ÉCHÉANCES

Le tableau figurant ci-dessous ne constitue qu'un rappel des principales échéances figurant dans le présent arrêté.

| Référence article | Thème | Délai / échéance |
|-------------------|--|---|
| 1.4.1 | Durée de l'autorisation | 30 ans |
| 1.4.1 | Fin de l'extraction de produits commercialisables | 1 ans avant la fin de l'autorisation |
| 1.4.1 | Achèvement de la remise en état du site | 6 mois avant la fin de l'autorisation |
| 1.6.4 | Renouvellement des garanties financières | 6 mois avant l'échéance de l'acte de cautionnement |
| 1.7.1 | Dépôt d'une nouvelle demande d'autorisation | au moins 24 mois avant l'échéance de l'autorisation |
| 1.8.6 | Notification de cessation d'activité | 6 mois avant la mise à l'arrêt |
| 7.6.4. | Plan de secours coordonnées avec le CIS de Charolles | dans les 6 mois qui suivent la notification de l'arrêté |
| 9.2.4.1 | Première mesure acoustique | dans les 6 mois qui suivent la notification de l'arrêté |

TITRE 11 - EXÉCUTION DE L'ARRÊTÉ

ARTICLE 11.1.1. ADAPTATION DES PRESCRIPTIONS

L'administration se réserve la faculté de fixer ultérieurement des prescriptions complémentaires que le fonctionnement ou la transformation de cette installation rendrait nécessaire pour la protection de l'environnement et ce, sans que le titulaire puisse prétendre de ce chef à une indemnité ou à un dédommagement quelconque.

ARTICLE 11.1.2. INSPECTION

Le titulaire de la présente autorisation devra se soumettre à la visite de son site par l'inspection des Installations Classées, par tous les agents commis à cet effet par l'administration préfectorale en vue d'y faire les constatations qu'ils jugeront nécessaires.

ARTICLE 11.1.3. PUBLICATION

Le présent arrêté sera notifié à l'exploitant par voie administrative.

Un extrait dudit arrêté, énumérant les prescriptions et faisant connaître que copie dudit arrêté est déposée en mairie et peut y être consulté par tout intéressé, sera affiché à la mairie pendant une durée minimum d'un mois.

Procès verbal de ces formalités sera adressé à la préfecture.

Le même extrait sera affiché en permanence de façon lisible dans l'installation par les soins de l'exploitant.

Un avis sera inséré aux frais de l'exploitant dans deux journaux locaux diffusés dans tout le département.

Ce même avis sera publié au recueil des actes administratifs de la préfecture de Saône-et-Loire

ARTICLE 11.1.4.

Mme la secrétaire générale de la préfecture de Saône-et-Loire, Mme la directrice régionale de l'environnement, de l'aménagement et du logement de Bourgogne, M.le sous-préfet de Charolles et M. le maire de Vendenesse-les-Charolles sont chargés, chacun en ce qui le concerne, de l'exécution du présent arrêté. qui sera notifié à la SAS SIVIGNON-TP et dont copie sera adressée à :

- Mme la déléguée territoriale de l'agence régionale de santé,
- Mme la directrice régionale des affaires culturelles,
- M. le président du conseil général,
- M. le directeur départemental des territoires,
- M. le directeur départemental des services d'incendie et de secours,
- M. le chef du service départemental de l'architecture et du patrimoine,
- M. le chef du service interministériel de défense et de protection civile,
- M. le responsable de l'unité territoriale de Saône-et-Loire de la DREAL de Bourgogne.

Fait à Mâcon, le - 6 NOV. 2014

Le Préfet

Four le Préfet.

La Secrétaire Générale de la
Préfecture de Saône-et-Loire



Catherine SÉGUIN

Fig. 4. The effect of the concentration of the solution on the rate of the reaction. The reaction was carried out at 25°C in a 0.1 M NaOH solution. The concentration of the solution was 0.1 M. The reaction was carried out in a 0.1 M NaOH solution. The concentration of the solution was 0.1 M. The reaction was carried out in a 0.1 M NaOH solution. The concentration of the solution was 0.1 M.

Fig. 4. The effect of the concentration of the solution on the rate of the reaction.

20

ANNEXE 1 - PLAN CADASTRAL



Figure 4 : Plan cadastral

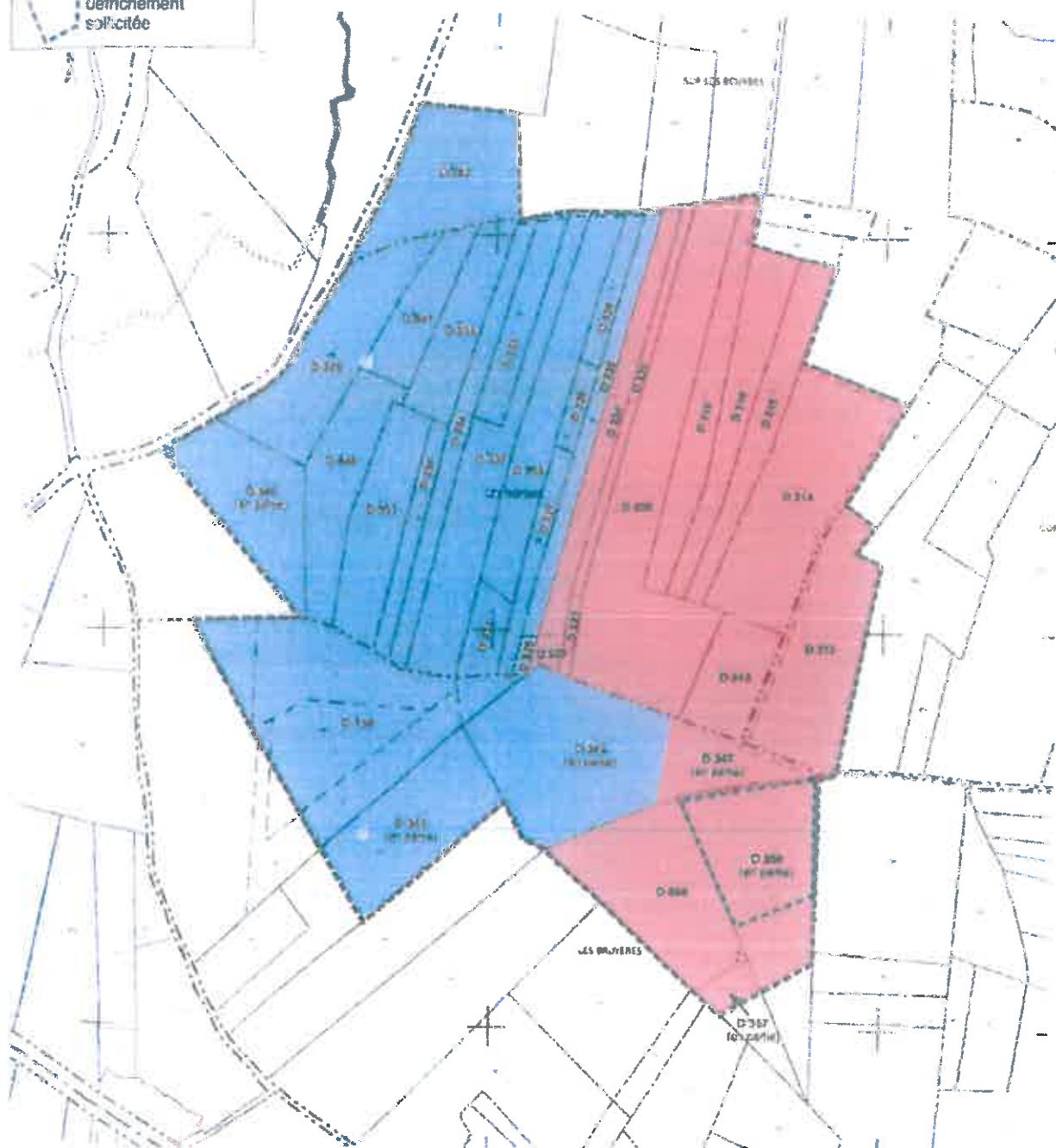
Echelle : 1 / 3 500

Réf dossier : 12-110 Vendennesse



LEGENDE

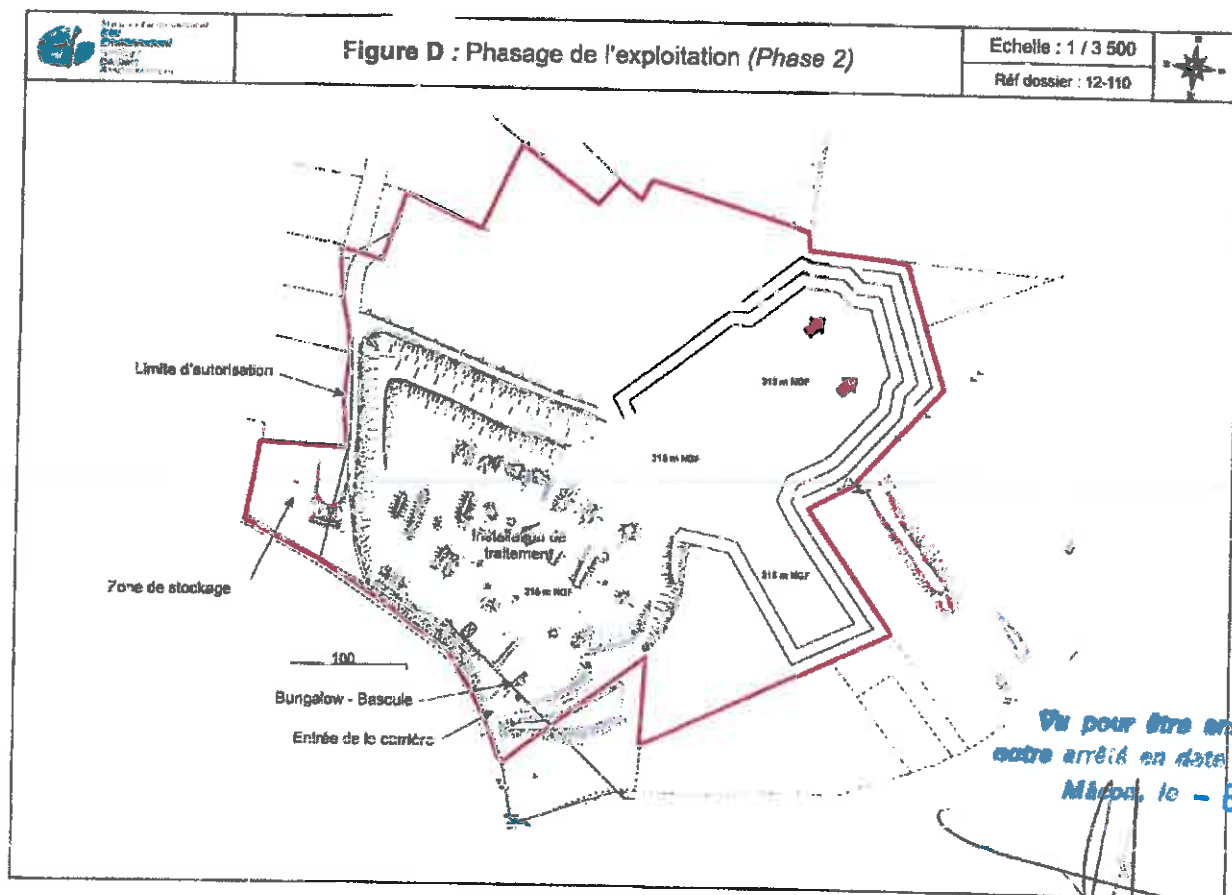
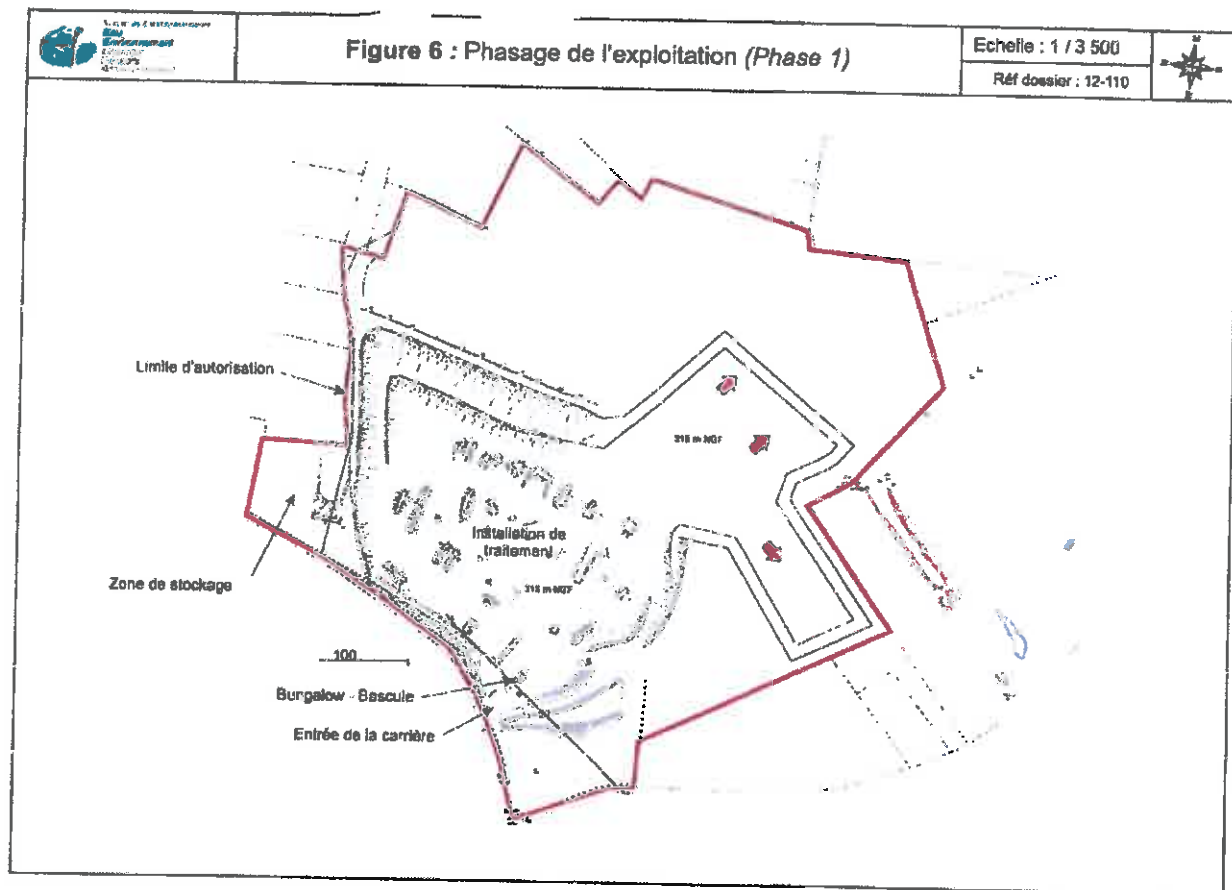
- Carrière actuelle
- Extension
- Autorisation sollicitée
- Emprise défrichement sollicitée



Ve pour être annexé à
mon arrêté en date de ce jour
Monsieur le - 6 NOV 2014

Catherine SÉGUIN

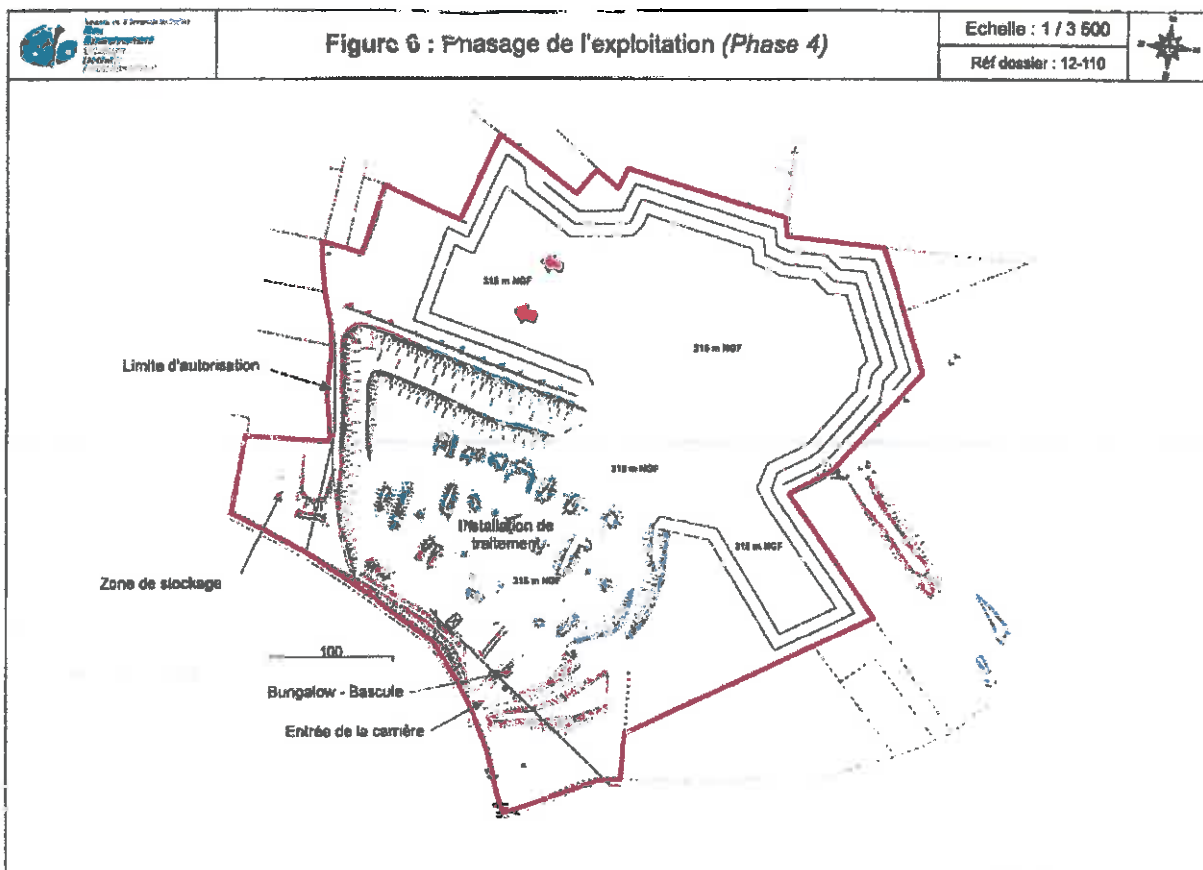
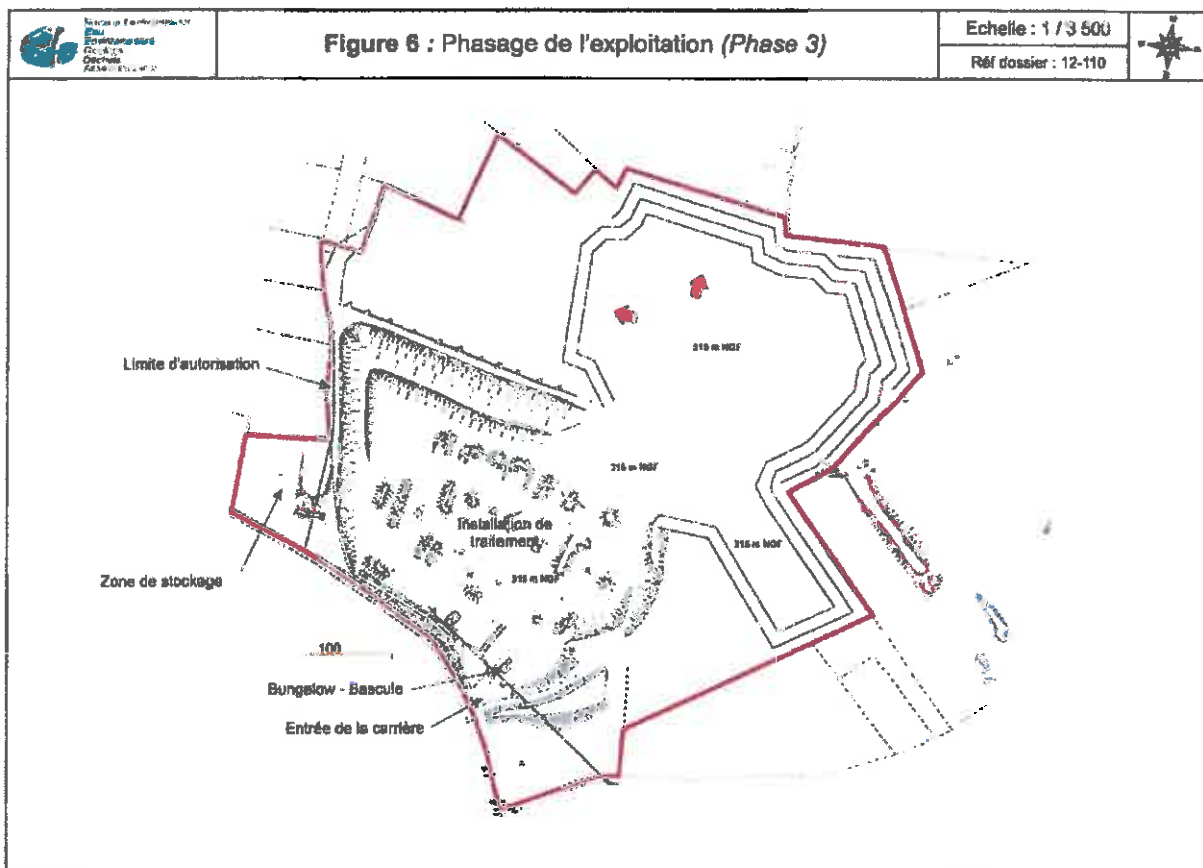
ANNEXE 2 – PLAN DE PHASAGE



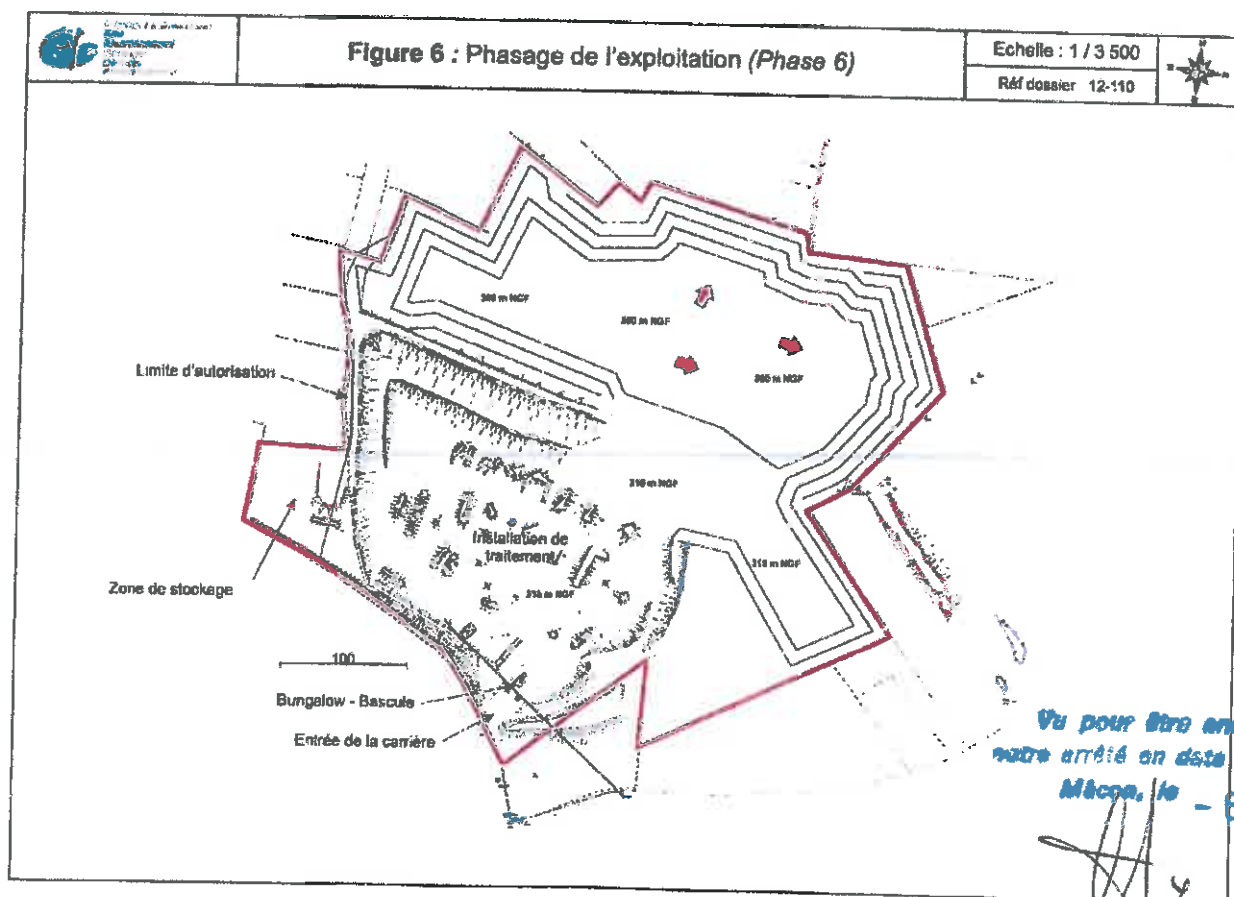
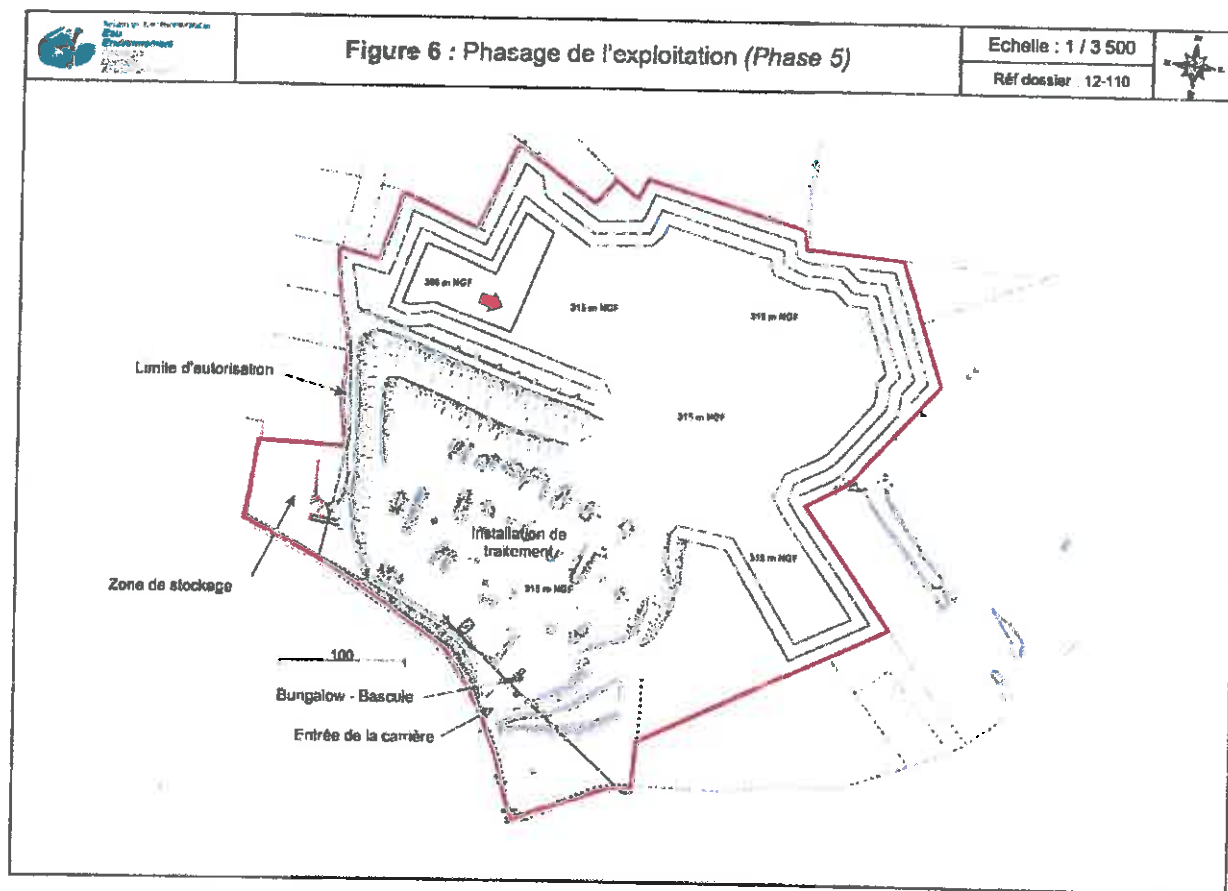
*Vu pour être annexé à
notre arrêté en date de ce jour
Mars, le - 6 NOV, 2011*

Catherine SÉGUIN

ANNEXE 2 – PLAN DE PHASAGE (suite)

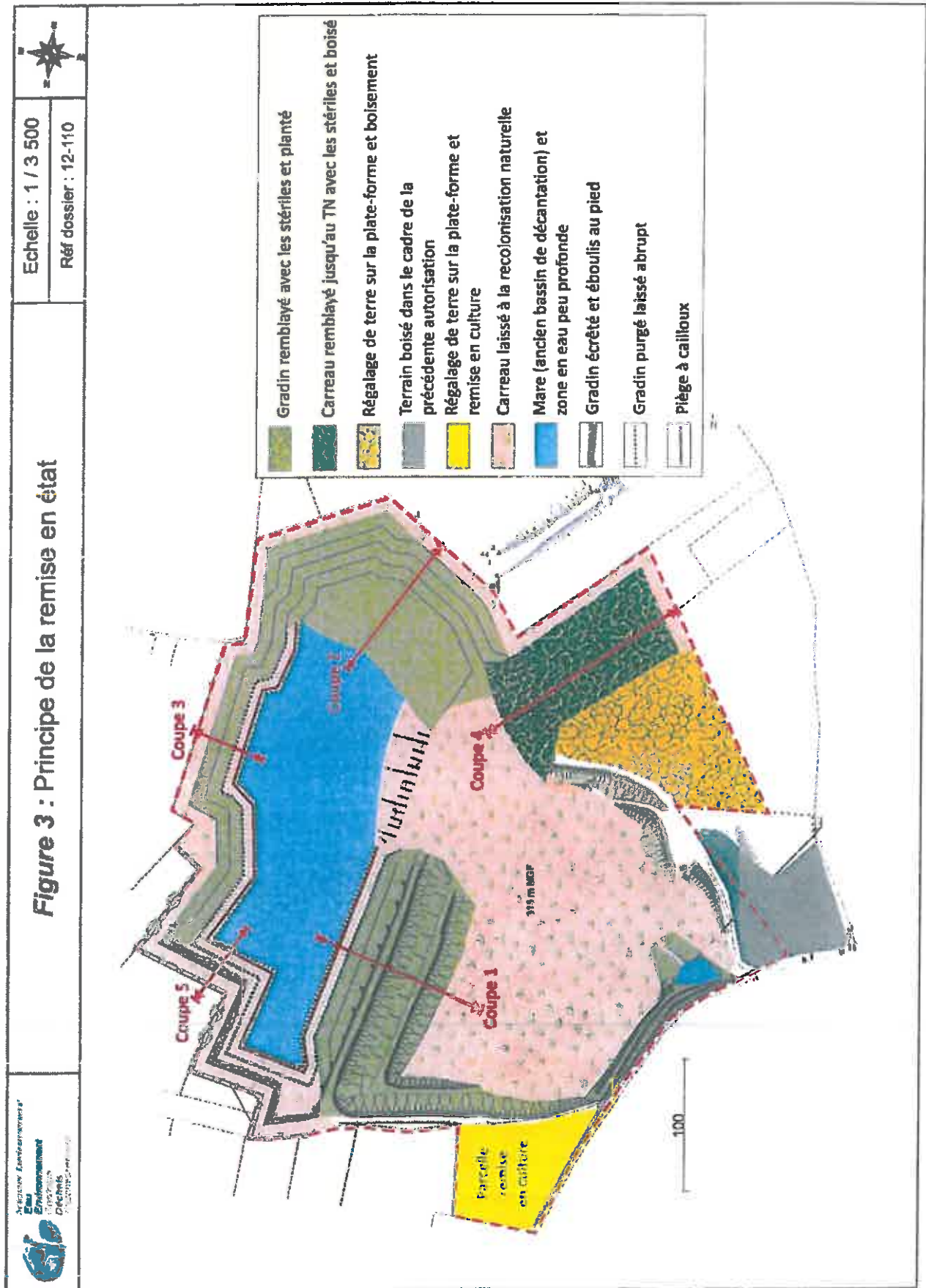


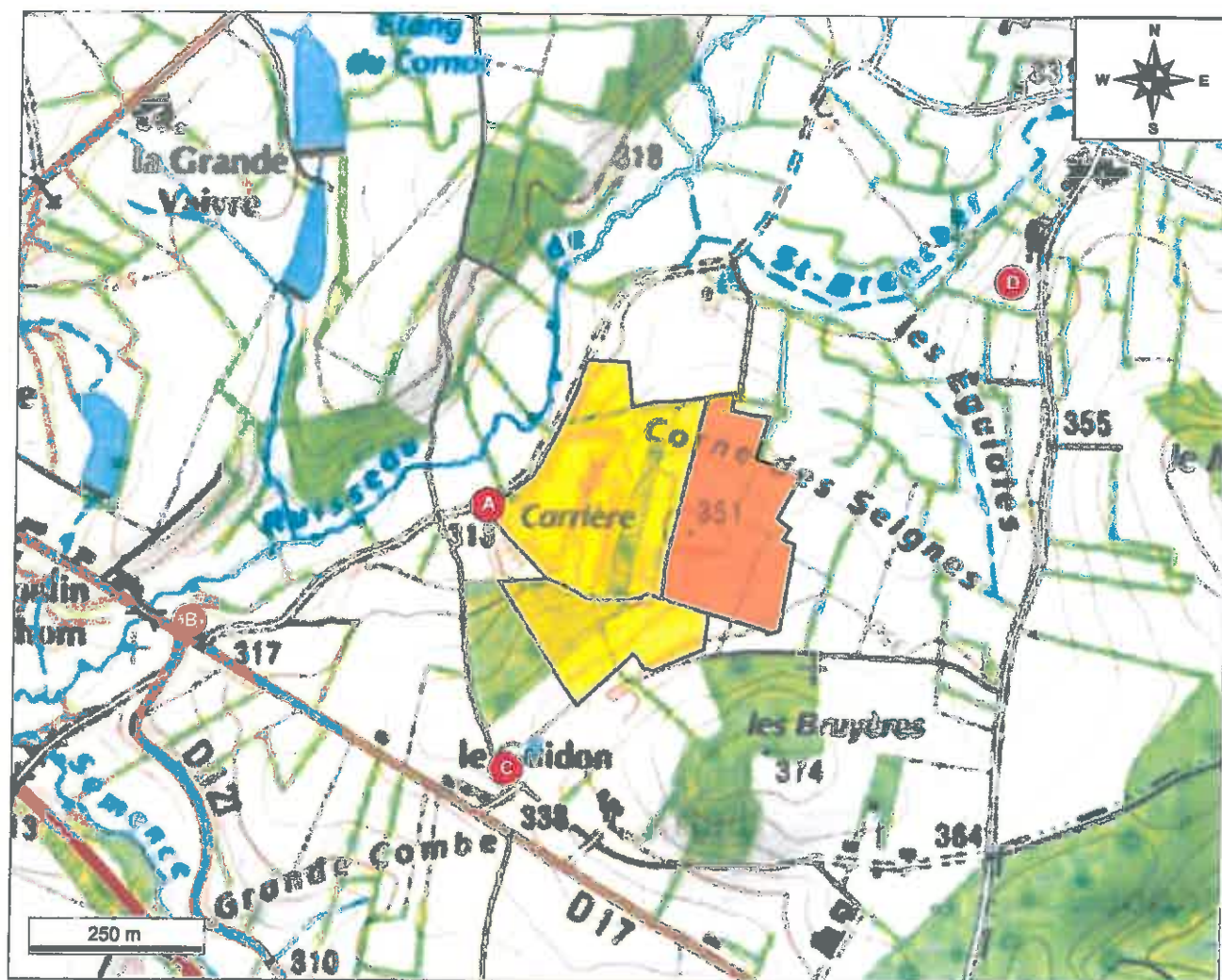
ANNEXE 2 – PLAN DE PHASAGE (suite)



*Vu pour être annexé à
notre arrêté en date de ce jour
Mica, le - 6 NOV. 2011*

Catherine SÉGUIN





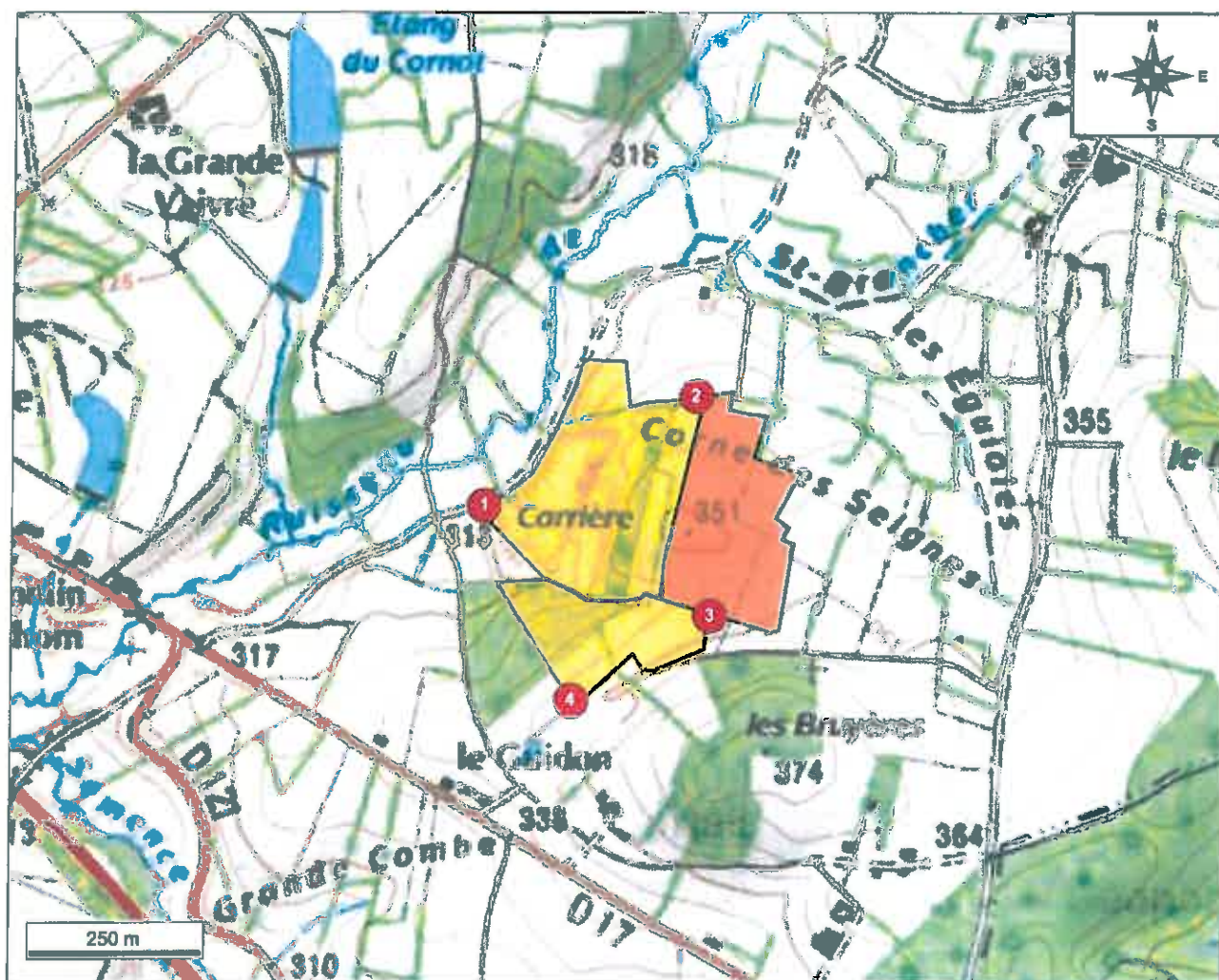
Point A : Limite d'emprise – entrée / sortie de carrière

Point B : Au niveau des habitations du lieu-dit « Le Moulin Prudhorn »

Point C : Au niveau des habitations du lieu-dit « Le Guidon »

Point D : Au niveau des premières habitations du hameau de Saint-Brancher

ANNEXE 5 – PLAN DE LOCALISATION DES MESURES DE POUSSIÈRES



Sommaire

| | |
|--|-----------|
| TITRE 1 -PORTÉE DE L'AUTORISATION ET CONDITIONS GÉNÉRALES..... | 3 |
| CHAPITRE 1.1 -BÉNÉFICIAIRE ET PORTÉE DE L'AUTORISATION..... | 3 |
| CHAPITRE 1.2 -NATURE DES INSTALLATIONS..... | 3 |
| CHAPITRE 1.3 -CONFORMITÉ AU DOSSIER DE DEMANDE D'AUTORISATION..... | 4 |
| CHAPITRE 1.4 -DURÉE DE L'AUTORISATION..... | 4 |
| CHAPITRE 1.5 -PÉRIMÈTRE D'ÉLOIGNEMENT..... | 5 |
| CHAPITRE 1.6 -GARANTIES FINANCIÈRES..... | 5 |
| CHAPITRE 1.7 -RENOUVELLEMENT..... | 7 |
| CHAPITRE 1.8 -MODIFICATIONS ET CESSATION D'ACTIVITÉ..... | 7 |
| CHAPITRE 1.9 -DÉLAIS ET VOIES DE RECOURS..... | 8 |
| CHAPITRE 1.10 -ARRÊTÉS, CIRCULAIRES, INSTRUCTIONS APPLICABLES..... | 8 |
| CHAPITRE 1.11 -RESPECT DES AUTRES LÉGISLATIONS ET RÉGLEMENTATIONS..... | 8 |
| TITRE 2 -GESTION DE L'ÉTABLISSEMENT..... | 8 |
| CHAPITRE 2.1 -EXPLOITATION DES INSTALLATIONS..... | 8 |
| CHAPITRE 2.2 -DEMANDES DE L'INSPECTION DES INSTALLATIONS CLASSÉES..... | 9 |
| CHAPITRE 2.3 -AMÉNAGEMENTS PRÉLIMINAIRES..... | 9 |
| CHAPITRE 2.4 -CONDUITE DE L'EXTRACTION..... | 10 |
| CHAPITRE 2.5 -PHASAGE..... | 12 |
| CHAPITRE 2.6 -REMISE EN ÉTAT DU SITE..... | 13 |
| CHAPITRE 2.7 -RÉSERVES DE PRODUITS OU MATIÈRES CONSOMMABLES..... | 14 |
| CHAPITRE 2.8 -INTÉGRATION DANS LE PAYSAGE..... | 14 |
| CHAPITRE 2.9 -DANGER OU NUISANCES NON PRÉVENUS..... | 14 |
| CHAPITRE 2.10 -INCIDENTS OU ACCIDENTS..... | 14 |
| CHAPITRE 2.11 -RÉCAPITULATIF DES DOCUMENTS TENUS À LA DISPOSITION DE L'INSPECTION..... | 15 |
| CHAPITRE 2.12 -RÉCAPITULATIF DES DOCUMENTS À TRANSMETTRE À L'INSPECTION..... | 15 |
| TITRE 3 -PRÉVENTION DE LA POLLUTION ATMOSPHÉRIQUE..... | 15 |
| CHAPITRE 3.1 -CONCEPTION DES INSTALLATIONS..... | 15 |
| TITRE 4 -PROTECTION DES RESSOURCES EN EAUX ET DES MILIEUX AQUATIQUES..... | 16 |
| CHAPITRE 4.1 -PRÉLÈVEMENTS ET CONSOMMATIONS D'EAU..... | 16 |
| CHAPITRE 4.2 -COLLECTE DES EFFLUENTS LIQUIDES..... | 17 |
| CHAPITRE 4.3 -TYPES D'EFFLUENTS, LEURS OUVRAGES D'ÉPURATION ET LEURS CARACTÉRISTIQUES DE REJET AU MILIEU..... | 17 |
| TITRE 5 -DÉCHETS..... | 18 |
| CHAPITRE 5.1 -PRINCIPES DE GESTION DES DÉCHETS INERTES ET TERRES NON POLLUÉES RÉSULTANT DU FONCTIONNEMENT DE LA CARRIÈRE ET DES INSTALLATIONS DE TRAITEMENT..... | 18 |
| CHAPITRE 5.2 -PRINCIPES DE GESTION DES DÉCHETS AUTRES QUE LES DÉCHETS INERTES ET TERRES NON POLLUÉES RÉSULTANT DU FONCTIONNEMENT DE LA CARRIÈRE..... | 19 |
| TITRE 6 -PRÉVENTION DES NUISANCES SONORES ET DES VIBRATIONS..... | 21 |
| CHAPITRE 6.1 -DISPOSITIONS GÉNÉRALES..... | 21 |
| CHAPITRE 6.2 -NIVEAUX ACOUSTIQUES..... | 21 |
| CHAPITRE 6.3 -VIBRATIONS..... | 21 |
| TITRE 7 -PRÉVENTION DES RISQUES TECHNOLOGIQUES..... | 22 |
| CHAPITRE 7.1 -PRINCIPES DIRECTEURS..... | 22 |
| CHAPITRE 7.2 -CARACTÉRISATION DES RISQUES..... | 22 |
| CHAPITRE 7.3 -ACCÈS ET CIRCULATION DANS L'ÉTABLISSEMENT..... | 23 |
| CHAPITRE 7.4 -TIRS DE MINES..... | 23 |
| CHAPITRE 7.5 -PRÉVENTION DES POLLUTIONS ACCIDENTELLES..... | 23 |
| CHAPITRE 7.6 -MOYENS D'INTERVENTION EN CAS D'ACCIDENT ET ORGANISATION DES SECOURS..... | 24 |
| TITRE 8 -CONDITIONS PARTICULIÈRES APPLICABLES À CERTAINES INSTALLATIONS DE L'ÉTABLISSEMENT..... | 25 |
| CHAPITRE 8.1 -TRAITEMENT DES MATÉRIAUX..... | 25 |
| CHAPITRE 8.2 -STATION DE TRANSIT DE PRODUITS MINÉRAUX..... | 25 |
| TITRE 9 -SURVEILLANCE DES ÉMISSIONS ET DE LEURS EFFETS..... | 26 |

| | |
|---|-----------|
| CHAPITRE 9.1 -PROGRAMME D'AUTO SURVEILLANCE..... | 26 |
| CHAPITRE 9.2 -MODALITÉS D'EXERCICE ET CONTENU DE L'AUTO SURVEILLANCE..... | 26 |
| CHAPITRE 9.3 -SUIVI, INTERPRÉTATION ET DIFFUSION DES RÉSULTATS..... | 27 |
| CHAPITRE 9.4 -BILANS PÉRIODIQUES | 27 |
| TITRE 10 -ÉCHÉANCES..... | 28 |
| TITRE 11 -EXÉCUTION DE L'ARRÊTÉ..... | 28 |

ANNEXES

| | |
|---|----|
| 1 – Plan cadastral | 30 |
| 2 – Plans de phasages | 31 |
| 3 – Plan de remise en état | 34 |
| 4 – Localisation des points de mesures de bruit | 35 |
| 5 – Localisation des points de mesures de poussières..... | 36 |